

**ANNEXE 6 : PROCES VERBAUX ET LISTE
DE PRESENCE DES CONSULTATIONS DES
PARTIES PRENANTES**

**ANNEXE 6 - 1 : PROCES VERBAUX ET
LISTE DE PRESENCE DES
CONSULTATIONS DES PARTIES
PRENANTES - ZONE NORD**

REGION DE DAKAR

PROCE-VERBAL
CONSULTATION DES PARTIES PRENANTES
NIVEAU COMMUNE

- Région de : Sakar
- Département de : Rufisque
- Commune de : Tivaouane Peulh Niaga
- L'An deux mille vingt et le 17 Décembre s'est tenu une séance de consultation des parties prenantes dans le cadre de la préparation du projet cadastre et sécurité foncière (PROCASEF).
- Lieu : Mairie de la Commune de Tivaouane Peulh Niaga
- La rencontre était présidée par : Moussa Jobba SID (Maire)
- Étaient représentés : 1) le Maire de la Commune de Tivaouane Peulh Niaga, 2) le 1^{er} adjoint au Maire, 3) le chef de village de Tivaouane peulh de Niaga, Niaga peulh, de Boumba, de Keur Marième Mbongue, 4) le Président des délégués de quartiers, 5) président du conseil communal de la jeunesse, 6) Commission urbaine-démocratique, formations professionnelles, 6) le service municipale, 7) Commission Démocratique, Environnement, 8) représentant collectif NATORA (Voir la liste en annexe du présent rapport)
- Les points discutés : (Voir en annexe)

À l'issue des discussions, les avis recueillis sur les différents points abordés ont été synthétisés et structurés autour de trois(3) axes essentiels : (1) avis des parties prenantes sur le projet ; (2) les risques majeurs identifiés et (3) les suggestions et recommandations vis-à-vis du projet. Ci-dessous la synthèse des résultats de la consultation :

1. Avis des Parties prenantes consultées sur le PROCASEF

Nous saluons le projet parce qu'il permet d'obtenir une base de données qui va favoriser la transparence dans la gestion foncière - nous adhérons entièrement au projet et nous souhaitons son démarrage rapide car nous espérons qu'il va aider à la sécurisation des titres d'occupation.

2- Les risques majeurs identifiés par les parties prenantes vis-à-vis du PROCASEF

L'immatriculation préalable des terres de Tivoucouane
peut être retardée à l'origine de tous les conflits fonciers -
La non résolution des conflits fonciers en instance -
Une base de données qui n'est ni disponible ni accessible -
Nous espérons que le PROCASEF va induire des parts de
terre. La non informatisation de la commission demandale
qui est chargée de la résolution de conflits fonciers -
La non prise en compte des jeunes et des femmes dans l'accès
au foncier ainsi que les personnes à revenu faible et les pop-
ulations locales vulnérables qui constituent les groupes vulnérables

3- Suggestions/recommandations majeures formulées à l'endroit du PROCASEF

Informez et impliquez les populations locales dans
tous processus d'immatriculation foncière.
Intégrer dans le projet la résolution des conflits fonciers
en instance - Créer une base de données qui est à la
fois disponible et accessible - Augmenter le pourcentage
d'immatriculation de terres au titre des populations indigènes des
terres - Aider à la formation et au renforcement de capacités
de la commission demandale (informatiser, outiller en juridique).
Aider les populations à se réapproprier légalement de leur terres.
Impliquez les radios communautaires, les associations communau-
taires, les élus locaux, les délégués de quartiers ainsi que les
chefs de village qui constituent des relais dans la communauté

Commencé à 13h 47 mn la séance a pris fin à 14h 45 mn

Faite à Tivoucouane P. Niaga le 17/12/2020

Le (a) Président(e) de séance



Le (a) rapporteur (se) de séance

Goulaymane Diawara
Commissaire
[Signature]

PROCE-VERBAL

CONSULTATION DES PARTIES PRENANTES NIVEAU COMMUNE

- Région de : Dakar
- Département de : Rufisque
- Commune de : Tivaouane Poulh Niaga
- L'An deux mille vingt et le 17 Décembre s'est tenu une séance de consultation des parties prenantes dans le cadre de la préparation du projet cadastre et sécurité foncière (PROCASEF).
- Lieu : allée de la commune de Tivaouane Poulh Niaga
- La rencontre était présidée par : Rosalie SARR
- Étaient représentés : 19 Président Badière Gokh et relais de Tivaouane Poulh, 29 Président Badière Gokh de Niague, 39 Président foyer de jeunes de Tivaouane, 49 Président connexion de jeunes ambassadeurs de Tivaouane (COJAP), 59 Président Association pour le développement de l'éducation (ADEPI), 69 Secrétaire général Association des élèves, 79 pdt Association Ngurobock. (Voir la liste en annexe du présent rapport)
- Les points discutés : (Voir en annexe)

À l'issue des discussions, les avis recueillis sur les différents points abordés ont été synthétisés et structurés autour de trois(3) axes essentiels : (1) avis des parties prenantes sur le projet ; (2) les risques majeurs identifiés et (3) les suggestions et recommandations vis-à-vis du projet. Ci-dessous la synthèse des résultats de la consultation :

1. Avis des Parties prenantes consultées sur le PROCASEF

Nous nous félicitons de la démarche d'information et de consultation de la population sur le projet PROCASEF et le bon sens de PROCASEF qui permet d'apporter la transparence dans la gestion foncière et l'implication de la population dans la gestion au niveau de Tivaouane Poulh.

2. Les risques majeurs identifiés par les parties prenantes vis-à-vis du PROCASEF

un autre facteur d'insécurité foncière - La psychose
de perte de terre ambiante - La mise en compte
des conflits fonciers en instance - Absence de
transparence dans les attributions foncières - Risque
de renforts au système nébuleux de gestion foncière -
Risque d'un mécanisme de gestion des plaintes non compo-
sité - Le renforcement de capacités des femmes et des jeun-
es en tenure et gestion foncière - L'acquisition d'un siège
pour les Badieme Gokh -

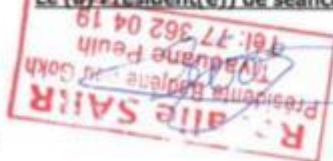
3. Suggestions/recommandations majeures formulées à l'endroit du PROCASEF

Poursuivre le projet tel que défini et présenté
favoriser l'accès des jeunes au foncier,
favoriser la lutte contre le phénomène d'accaparement
des terres au détriment des populations locales
Veiller à l'aménagement des espaces verts, et de loisir
pour les jeunes - Prendre en compte la résolution des
conflits fonciers en instance - Mettre en place un Hbp
composé représentatif de toute les couches sociales - Mettre
l'accent sur la formation des jeunes et des femmes en tenure
et gestion foncière - Aider à l'acquisition d'un siège des
Badieme Gokh qui va servir de cadre de recherche
et d'information -

Commencé à 15h 49 mn... la séance a pris fin à 18h 39 mn

Faite à Tivaouane Bah Ndi le 17/12/2020

Le (a) Président(e) de séance



Le (a) rapporteur (se) de séance

N. Soulaymane Diawara
Consultant

PROCE-VERBAL
CONSULTATION DES PARTIES PRENANTES
NIVEAU COMMUNE

- Région de : Dakar
- Département de : Rufisque
- Commune de : Bambilor
- L'An deux mille vingt et le 18 Décembre... s'est tenu une séance de consultation des parties prenantes dans le cadre de la préparation du projet cadastre et sécurité foncière (PROCASEF).
- Lieu : Mairie de la commune de Bambilor
- La rencontre était présidée par : Mr Ndiane Diop, Maire de Bambilor
- Étaient représentés : les Chefs de Village; le Conseil Municipal, Président de la Commission Communale Président de la Commission Villageoise; "L'Association des Imams de Rufisque; Association des Élevés; les Promoteurs Immobiliers; les Agriculteurs; le Président du Cercle de Jeunes de Bambilor; Organisation Communautaire de Base; Personnes concernées. (Voir la liste en annexe du présent rapport)
- Les points discutés : (Voir en annexe)

À l'issue des discussions, les avis recueillis sur les différents points abordés ont été synthétisés et structurés autour de trois(3) axes essentiels : (1) avis des parties prenantes sur le projet ; (2) les risques majeurs identifiés et (3) les suggestions et recommandations vis-à-vis du projet. Ci-dessous la synthèse des résultats de la consultation :

1. Avis des Parties prenantes consultées sur le PROCASEF

Nous apprécions le projet mais nous nous demandons surtout au projet de qui on sécurise, au profit des populations ou de l'état, l'état qui réimmatricule les terres déjà attribuées par délibération. Nous nous entendons par sécurisation la restitution des terres immatriculées à leur propriétaires et la reconnaissance des droits de populations locales sur les terres qu'elles détiennent par quelque titre que ce soit, droits coutumiers, délibération ou autres titres traditionnels.

2. Les risques majeurs identifiés par les parties prenantes vis-à-vis du PROCASEF

L'immatriculation d'autorité des terres au détriment des populations locales - Nos terres au domaine national sont quasiment épuisés à travers les pôles de la rose, de béne, de biammadia, de bracksa. L'état immatricule les terres à son nom, l'affilié au des promoteurs qui les immatriculent et les vendent - Le PROCASEF est arrivé en retard car il n'y a plus rien à sécuriser à Brambor.

3. Suggestions/recommandations majeures formulées à l'endroit du PROCASEF

- Restituer aux populations locales leurs terres immatriculées par l'état - Favoriser l'accès aux terres par les populations -
- Impliquer les élus locaux dans les prises de décision relative à l'immatriculation des terres -
- Suivre le processus d'immatriculation de terres au domaine national - Commencer par formaliser le titre que nous détenons d'abord sur nos terres que nous utilisons - Annuler les baux d'usage accordés à des promoteurs - Favoriser les rencontres avec les populations affectées par l'immatriculation de pôles pour trouver des solutions de mitigation des impacts négatifs - Mettre l'accent sur l'extension de tous les villages de la commune

Commencé à 11h 35 mn la séance a pris fin à


Faite à Brambor le 18/1/2020

Le (a) Président(e) de séance



Le (a) rapporteur (se) de séance

N. Souleyman Biawata
Carguilhar



PROCE-VERBAL
CONSULTATION DES PARTIES PRENANTES
NIVEAU COMMUNE

- Région de : Dakar
- Département de : Rufisque
- Commune de : Bambolol
- L'An deux mille vingt et le 18 Décembre s'est tenu une séance de consultation des parties prenantes dans le cadre de la préparation du projet cadastre et sécurité foncière (PROCASEF).
- Lieu : Mairie de la commune de Bambolol
- La rencontre était présidée par :
- Étaient représentés : les chefs de village, °Groupe pour la Promotion de Femmes (GPF), ° Association Spirituelle et Culturelle (ASC), ° Président du conseil de jeunes et de la culture, ° Association de Jeunes, ° Association de Personnes du 3^e Age, ° Promoteur Immobilier, ° Collégiés, ° Ressemble, ° (Voir la liste en annexe du présent rapport)
- Les points discutés : (Voir en annexe)

À l'issue des discussions, les avis recueillis sur les différents points abordés ont été synthétisés et structurés autour de trois(3) axes essentiels : (1) avis des parties prenantes sur le projet ; (2) les risques majeurs identifiés et (3) les suggestions et recommandations vis-à-vis du projet. Ci-dessous la synthèse des résultats de la consultation :

1. Avis des Parties prenantes consultées sur le PROCASEF

Le projet tel que libellé et présenté est un excellent projet mais pourvu qu'il soit réalisé comme tel - nous apprécions l'initiative, le renforcement de capacités qui va permettre une meilleure gestion du foncier - Cependant le PROCASEF est, venu en retard car la majorité des terres sont acquises au détriment de la population par les promoteurs de lots sans de titres fonciers sur des terres sur lesquelles il y a déjà une délibération -

2. Les risques majeurs identifiés par les parties prenantes vis-à-vis du PROCASEF

L'occupation de terre de domaine nationale par des détenteurs de titres fonciers étrangers à la localité. L'envasement par la création de puits étouffe la commune. La majorité de l'occupation foncière ne dispose pas de titre formel.

3. Suggestions/recommandations majeures formulées à l'endroit du PROCASEF

Suivre le projet tel que présenté - Procéder à la délimitation des terres des communes afin de sécuriser. Sécuriser le foncier en attribuant des titres formels aux détenteurs de terres. Permettre au Maire de disposer de réserve foncière pour implémenter les projets de développement. Favoriser la concertation, le dialogue autour de la gestion du foncier - Impliquer les dignes représentants des populations sans la instance de décisions sur le projet - utiliser les chefs de village comme point focal impliquer les jeunes et les femmes dans la mise en œuvre du projet - Favoriser l'accès aux femmes à la terre -

Commencé à 16h 30 mn la séance a pris fin à

Faite à Bambilor le 18/12/2020

Le (a) Président(e) de séance


Oueikheo Olatari Diop
71218 71 65/705661015

Le (a) rapporteur (se) de séance

A. Souleymane Diawara
Consultant


PROCE-VERBAL

CONSULTATION DES PARTIES PRENANTES NIVEAU COMMUNE

- Région de : Dakar
 - Département de : Rufisque / Arr dt Mbour
 - Commune de : Yene
 - L'An deux mille vingt et le s'est tenu une séance de consultation des parties prenantes dans le cadre de la préparation du projet cadastre et sécurité foncière (PROCASEF).
 - Lieu : Salle de délibération / Mairie de Yene
 - La rencontre était présidée par : Le 1^{er} Adjoint au Maire
 - Étaient représentés : Notable, Président Union Locales Jeunes, Présidents GCPF, Vis-Président A.G.I.C.Y représentant A.S.C., Badiouous GOX
-(Voir la liste en annexe du présent rapport)

- **Les points discutés :** (Voir en annexe)

À l'issue des discussions, les avis recueillis sur les différents points abordés ont été synthétisés et structurés autour de trois (3) axes essentiels : (1) avis des parties prenantes sur le projet ; (2) les risques majeurs identifiés et (3) les suggestions et recommandations vis-à-vis du projet. Ci-dessous la synthèse des résultats de la consultation :

1. Avis des Parties prenantes consultées sur le PROCASEF

Après la présentation du projet PROCASEF aux C.C.B de la commune de Yene (A.S.C., GCPF, G.I.C.), les participants ont donné un avis favorable au projet. Ils pensent que le projet est venu à son heure pour régler les problèmes de délimitation des parcelles d'habitation et régulariser les anciennes habitations sans de libération (+10%).

2. Les risques majeurs identifiés par les parties prenantes vis-à-vis du PROCASEF

Les représentants des organisations et associations de la société civile (ASC, GIE, G-PT, notables) ont identifié les certains risques de risques tels que :

- * Les doublons des parcelles et habitations existantes & nouveaux probablement par le projet
- * L'entourage des terres avec des problèmes
- * Poursuite de la prise de terre par l'état du Sénégal

3. Suggestions/recommandations majeures formulées à l'endroit du PROCASEF

Pour éviter ou régler les conflits potentiels du projet PROCASEF, ils pensent que les canaux de communication locaux tels que la radio communautaire, au niveau des mosquées, l'association du chef de village, Union locale des femmes le créneau public peuvent aider à faire passer les informations pour une meilleure participation de la population locale.

Ils recommandent que leurs droits d'usages de la terre et leurs suggestions soient pris en compte dans le projet

Commencé à 16h30" la séance a pris fin à 17h45mn

Faite à Yém le 18.12.2020

Le (a) Président(e) de séance



Le (a) rapporteur (se) de séance


Mor Drouf
Consultant CPR

PROCE-VERBAL

CONSULTATION DES PARTIES PRENANTES NIVEAU COMMUNE

- Région de : DAKAR
 - Département de : RUFISQUE / Arrdt MBambour
 - Commune de : YENNE
 - L'An deux mille vingt et le 18/12/ s'est tenu une séance de consultation des parties prenantes dans le cadre de la préparation du projet cadastre et sécurité foncière (PROCASEF).
 - Lieu : Salle de délibération / Mairie de Yenne.
 - La rencontre était présidée par : le Maire
 - Étaient représentés : Le Maire de Yenne ; Président de la Commission Communale ; Président Commission Environnement CV de Niaye Xays ; Adjoint au Maire ; Secrétaire municipal Notables ; conseillers municipaux
- (Voir la liste en annexe du présent rapport)

- Les points discutés : (Voir en annexe)

À l'issue des discussions, les avis recueillis sur les différents points abordés ont été synthétisés et structurés autour de trois (3) axes essentiels : (1) avis des parties prenantes sur le projet ; (2) les risques majeurs identifiés et (3) les suggestions et recommandations vis-à-vis du projet. Ci-dessous la synthèse des résultats de la consultation :

1. Avis des Parties prenantes consultées sur le PROCASEF

Nous approuvons le projet à 100% parce que convaincus de sa contribution déterminante à l'amélioration de la Gouvernance foncière dans la Commune de Yenne.

2. Les risques majeurs identifiés par les parties prenantes vis-à-vis du PROCASEF

- Contentieux et conflits liés aux doubles emplois, en particulier d'affectation du cadastre ou de documents fonciers lors de passation de service (limites des propriétés, impôts, etc.)
- Présence de litiges et de conflits de population (notamment à l'occasion de la commission foncière des habitants, etc.)
- Litiges relatifs à l'élection de commission foncière des habitants
- Non reconnaissance de droits de propriété foncière
- Non respect des limites entre collectivités territoriales
- Présence de conflits liés à l'achat de terrains à la vente (propre) ou à l'achat de terrains et à l'achat de terrains / parcelles
- Non respect des limites entre collectivités territoriales

3. Suggestions/recommandations majeures formulées à l'endroit du PROCASEF

- Règlement à l'amiable des conflits
- Impliquer la communauté à travers par exemple la commission villageoise de l'Assèment (et, Imams, Notables, conseillers, etc.)
- Mettre en place un cadastre foncier
- Faire mettre les plans cadastraux par des personnes de service aux équipes municipales dirigeantes
- Identifier et matérialiser physiquement les limites entre collectivités territoriales voisines
- Renforcer les capacités de parties prenantes (agents municipaux, para-municipaux, membres commission foncière, membres de la commission villageoise de l'assèment)
- Sensibiliser la population et lui donner en faveur
- Respecter les lois et règlements existants, la loi sur le D.N. de la vente de terrains à la propriété foncière.
- Rôle de médiateur de la communauté Imams, délégués de quartiers, conseils de notables, associations de femmes, Association des jeunes, associations des parents d'élèves
- Tout faire pour sauvegarder l'intérêt de population en matière de droit foncier

Commencé à la séance a pris fin à

Faite à Yenne le 18/12/2020

Le (a) Président(e) de séance

Le (a) rapporteur (se) de séance



Uoliamadou Lamine Faye
Conseiller H&P










PROJET CADASTE ET SECURISATION FONCIERE - (PROCASEF) - CONSULTATION DES PARTIES PRENANTES

Liste des personnes rencontrées

Date	Prénom et Nom	Sexe	Structure / Localité	Fonction	Téléphone	E-mail	Signature
15/12/2020	Thaye BIONE	M	Balzar	Adjoint Gouverneur	77528 06 80	oa-dahar@ulfeur.gov.m	
16/12/2020	Tening FAYE	F	Bakar	Adjoint Gouverneur	77529 06 01	goulaac@p.mad.cm	
16/12/2020	NGIR DIONE	M	Rufisque	Adjoint Gouverneur	7765580	sakank@istmail.fr	
16/12/2020	Guéymene NEYHOV	M	Guédiawaye		775504089	interrepresentation@hpa.m	
16/12/2020	Guéymene NIANT	M	PROCASEF	Équipe mobile	775381409	emreynumant@p.mad.cm	
16/12/2020	Yohannadou Lamine FAYE	M	Consultant	Soitab.com	77188899	lamine@yofm.tv	
16/12/2020	Moussa BIAL	M	Consultant	Geographica consultants	777424148	moussa@biam.e.cm	
16/12/2020	Rene Sureau	M	Consultant	Geographica consultants	772308836	rsureau@biam.e.cm	





PROJET CADASTE ET SECURISATION FONCIERE - (PROCASEF) - CONSULTATION DES PARTIES PRENANTES

Liste des personnes rencontrées

Date	Prénom et Nom	Sexe	Structure / Localité	Fonction	Téléphone	E-mail	Signature
14/12/20	Eh. Mahik SOUCOUS	M	Dakar	Chef SRAS	771018793	stugendarmako8008@ignepi.com	
14/12/20	Diagne DIOP	D	Secteur Fopiten Kifignon	chef service	775612073	bangadaly@yahoo.fr	
	Moussa Fall	M	Mairie quartier Niaga	Secrétaire Municipal	776561252	fellmoura.15@gmail.com	
	Moukhammad FAYE	M	Mairie T. Niaga	Secrétaire service foncier	773640219	moukhammadfaye@gmail.com	
	Adama NDAO	M	Mairie T. Niaga	conseiller Municipal	7714530630		
	Demba KA	M	Mairie T. Niaga	conseiller Municipal	776860891		
	El Hadji DIA	M	Tourisme Niaga	Acteur de développement	772830462		
	Pape Sène	M	Tourisme Niaga	Acteur de développement	778279987		
	Raineta Sock	F.	Tourisme Niaga	Acteur de développement	481967776	bihaiachina@bihaiachina.com	





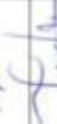




PROJET CADASTE ET SECURISATION FONCIERE - (PROCASEF) - CONSULTATION DES PARTIES PRENANTES

Liste des personnes rencontrées

Date	Prénom et Nom	Sexe	Structure / Localité	Fonction	Téléphone	E-mail	Signature
23/12/20	Aboubacar Ka	Homme	DALARA 13 ^e Arr. Paris Mairie FRAU-RINGE	Maire	06 46 52 17 16	aboubacar.ka@paris.fr	
-11-	Mouar Solhna	Femme	DALARA 13 ^e Arr. Paris Mairie FRAU-RINGE	Maire	06 46 52 17 16	solhna.mouar@paris.fr	
-11-	Amadou Sene	Homme	DALARA 13 ^e Arr. Paris Mairie FRAU-RINGE	Maire	06 46 52 17 16	amadou.sene@paris.fr	
-11-	Seydou Bamba	Homme	DALARA 13 ^e Arr. Paris Mairie FRAU-RINGE	Maire	06 46 52 17 16	seydou.bamba@paris.fr	

PROJET CADASTE ET SECURISATION FONCIERE - (PROCASEF) - CONSULTATION DES PARTIES PRENANTES

Liste des personnes rencontrées

Date	Prénom et Nom	Sexe	Structure / Localité	Fonction	Téléphone	E-mail	Signature
	Abdou Niang	M	Niague	responsable	99 4423224		
	Mady Da	F	Tirivoung Pallaou Niene	Présidente du conseil communal	99-625-2522		
	Mbadjo Samba	M	Service technique communal	responsable	99-913-21-25	mbadjo.t@baf.org.ao	
	Hamadou	M	Tirivoung Pallaou	directeur	99 218 80 41		
	Amadou THARRUE	M	KBK - Tirivoung Pallaou	directeur de la pratique	40 609 1238		
	Hamadou NIANG	M	Tirivoung Pallaou	directeur de la pratique	99 502 2455		
	ABDOU Benghior	M	KBK - Tirivoung Pallaou	directeur de la pratique	99 682 643		
	Moussa Diouze	M		directeur de la pratique	22 703 862	www.adm.baf.org.ao	
	Moussa Diouze	M		directeur de la pratique	99 502 2455	mbadjo.t@baf.org.ao	

**PROJET CADASTE ET SECURISATION FONCIERE - (PROCASEF)
CONSULTATION DES PARTIES PRENANTES**

Groupe cible: Représentant des associations locales de développement.
Localité: TIVARUANE PAULH NIAGA
Date: 17 Décembre 2020 Lieu: Mairie de Tivaruane Paulh Niaga

Feuille de présence

N°	Prénom & Nom	Sexe	Statut/Titre	Téléphone	Signature
1	Rosalie Sarr	F	B-G	776731463	
2	Seymour Gombé	F	B-G	770302488	
3	Dusmane DTA	M	SG collectif	774842936	
4	Codou BA	F	B-G	777912566	
5	Fatou B. Sow	F	B-G	705951760	
6	Abdoulaye Sow	M	Président Nio Ko	777390021	
7	Amadou Cissé Diallo	M	Jeune	770417897	
8	Rousselle Kou	M	Maire	771862342	
9	Ibrohima SYLLA	M	Pdt Foyer des Femmes	772067816	
10	Dusmane Sock	M	Commune	773680559	
11	Anta Fall	F	B-G	775604360	
12	Dusmane Ba	M	Président Collectif	772957602	
13	Abdoulaye Ba	M	Trésorier Collectif	779380370	
14	Abouche Kou	M	1 ^{er} Adj Maire	776465217	
15					

1

PROJET CADASTE ET SECURISATION FONCIERE - (PROCASEF)
CONSULTATION DES PARTIES PRENANTES

Groupe cible: La municipalité et les populations locale
Localité: Commune de Bambolil
Date: 19 décembre 2020 Lieu: Mairie de la commune de Bambolil

Feuille de présence

N°	Prénom & Nom	Sexe	Statut/Titre	Téléphone	Signature
1	EL Hadji Alhady Thiab	M	Président ASC	77 436-2333	
2	Isma Diouye Diop	M	Chef de village	77 83 06-44	
3	Malick, Mboup	M	ouvrier	78.144.64.71	
4	oussmane Diello	M	Cultivateur	77 834-0782	
5	Penda Ndoye	F	Vendeuse	77 589-4689	
6	Arame Guye	F	Vendeuse	77 498 8553	
7	Binta Diaw	F	Vendeuse	79.367.2908	
8	Assane BA	M	Homme d'affaire	781300506	
9	Abdoumouctar Thiato	M	Cultivateur	77986993	
10	Ibrahima Ba	M	Promoteur	784258471	
11	IBrahima Gaye	M	Président ASC	77503-5472	
12	Abou BA	M	Pr. Ass. Gl. CEES	77410-5938	
13	Cheikhou Doucoure	M	Pr ASC Kaye	772187165	
14	Mansour Seck	M	Promoteur	77 921 03 30	
15	Latane Niaye	M	Promoteur	77 425-14-29	
16	Moussa Sow	M	opérateur électrique	77334 6373	
17	Salim Diop	M	Conseiller Municipal	77669221	
18	PAPE THIAM	M	TAILLEUR	775326208	

PROJET CADASTE ET SECURISATION FONCIERE - (PROCASEF) - CONSULTATION DES PARTIES PRENANTES

Liste des personnes rencontrées

Date	Prénom et Nom	Sexe	Structure / Localité	Fonction	Téléphone	E-mail	Signature
18/12/20	Charles DIOUF	Mas.	Ecole maternelle embougnac	enseignant (Diof)	915490699 98822200	—	
11	Mamadou Sarr	Mas	grom 3	élève	93646910	—	
11	N'dongo guye	Mas	grom 3	(élève)	934153540	—	
11	A-moulay diène	Mas	grom 2	IMAM	71-3537942	—	
11	Abdou Aziz Guye	Mas	Eliti Village		77576.9777	—	
11	Yannick Sell	M	Eliti Village	Koucoule	7760.8804	-	
11	Youssef Sarr	M	Koucoule	Eliti Village	77513.8776	—	
11	Seynabou Fay	F	C, M.P	Koucoule	945515607	—	
11	Amadou Diop	M	grom 3		98 283 9446	ykon-amou@smail.com	










PROJET CADASTE ET SECURISATION FONCIERE - (PROCASEF) - CONSULTATION DES PARTIES PRENANTES

Liste des personnes rencontrées

Date	Prénom et Nom	Sexe	Structure / Localité	Fonction	Téléphone	E-mail	Signature
18.12.20	Yero Ka	M	Devi Gudy gud	Devi sur Koutou devi gudy	96057397	-	
"	Abedoulaye Ndiaye	M	Mbeya	CEP des villages	9943412 54	-	
"	Ndouroué Niang	F	Devi B - Ndao Suis	conseiller Municipal	-	-	
"	ASSANE GALLI	M	Koumassaly	collaborateur	99119239	-	
"	Ibrahima Ba	M	Diakhsa	Président Forum	9842384 42	-	
"	Ismaïl Ba	M	Kawacka	conseiller Municipal	9919447 34	-	
"	Mbaye Ba	M	Gorout II	conseiller Municipal	97612365	-	
"	Moussa Jiorla	M	Mbeuth	conseiller Municipal	995612226	-	
"	Ibra Sany	M	Mbayenkan	conseiller Municipal	99961094	-	





PROJET CADASTE ET SECURISATION FONCIERE - (PROCASEF) - CONSULTATION DES PARTIES PRENANTES

Liste des personnes rencontrées

Date	Prénom et Nom	Sexe	Structure / Localité	Fonction	Téléphone	E-mail	Signature
17/08/18	Boubouma Thierno	M	Déni B - Ndiako Nord	-	775249092	-	
17/08/18	N'Diaga Souleymane	F	Goum 1	chef de village	775598885	-	
17/08/18	DUSMAN W Ega	M	Bambylor	chef de village	7752921	-	
17/08/18	Boubaou Keita	M	Bambylor	Notaire	7751024	-	
17/08/18	Yakou Guéye	M	Déni B - Ndiako Nord	Notaire	7759451	-	
17/08/18	Saïr Saïr	M	Déni B - Ndiako Nord	Notaire	7743077	-	
17/08/18	Yongue Guéye	M	Déni B - Ndiako Nord	chef de village	77510313	-	
17/08/18	Souleymane Thierno	M	Déni B - Ndiako Nord	Imam	776103088	-	
17/08/18	Abou SAMB	M	Koumoune	Pr. A. S. Koumoune	773396742	-	


PROJET CADASTRE ET SECURISATION FONCIERE - (PROCASEF) - CONSULTATION DES PARTIES PRENANTES

Liste des personnes rencontrées

Date	Prénom et Nom	Sexe	Structure / Localité	Fonction	Téléphone	E-mail	Signature
18/11/20	Amadou Di	H		Proviseur	72121543	-	
"	Assane Dia	M	Sein Guis Sud	Conseiller Municipal	97648244	-	
11	Alicia	M	SAMB Sein Guis Sud	collaborateur Responsable général	979302148	iso55@live.fr	
11	BIRANE	M	DEVIDRANT	Responsable général	708541851	-	
11	Issa Ndioua	M	Gerou II	Responsable général	993491833	-	
11	Mbaye Mbaye	F	C. H. Baidar.		71103-8003	CMP	
11	Mbaye Sany	M	Village de Verger, Village		71650-20-53		
11	Gore Fall	M	Baidar.				

PROJET CADASTE ET SECURISATION FONCIERE - (PROCASEF) - CONSULTATION DES PARTIES PRENANTES

Liste des personnes rencontrées

Date	Prénom et Nom	Sexe	Structure / Localité	Fonction	Téléphone	E-mail	Signature
19/11/20	Abou KH KA	M.	Quadrilat		76.529.42.43		
11	Roya Adouine Mbaye	M.	CTIB	Quadrilat le quadrilat Mbaye	775481256		
11	Aliou Mbaye	M.	CTIB	Quadrilat le quadrilat Mbaye	77630-6730		
11	Abou BA.	M.	CHBours - Quadrilat		774105938		
11	ASSANE. Ma.	M.	CTIB	Quadrilat le quadrilat Eudouga	775592255		
11	Charles BA	M.	Projetur Toussaint				
11	Mbaye Abd	M.	Maire de Quadrilat		7743-2508		
11							










PROJET CADASTRE ET SECURISATION FONCIERE - (PROCASEF) - CONSULTATION DES PARTIES PRENANTES

Liste des personnes rencontrées

Date	Prénom et Nom	Sexe	Structure / Localité	Fonction	Téléphone	E-mail	Signature
"	M Fall Samba	H	Hôtel de ville	Agent	77 885 94 18		
"	Isakina Ndiaye	H	Point de vente de la ville	Agent	77 745 39 95		
"	Houdiaye Gasse	H			70 612 47 04		
"	Singoua Biaga	F	Secrétaria		77 348 58 68		
"	Abdoulaye Diang	H	Notaire		77 417 16 86		
	Riika Ndiaye	H	C.M.V.		77 417 16 86		
	Diang Ndiaye	H	C.V.		77 417 16 86		
	Mame Saliou Diang	F	C.V.		77 348 58 68		
	Salyonou Saliou	F	Agent		77 953 00 12		



PROJET CADASTRE ET SECURISATION FONCIERE - (PROCASEF) - CONSULTATION DES PARTIES PRENANTES

Liste des personnes rencontrées

Date	Prénom et Nom	Sexe	Structure / Localité	Fonction	Téléphone	E-mail	Signature
18/02/20	Gorgui Cissé	M	YENE	Maire	775763203	gorguicisse@gmail.com	
"	Abdallak NDIAYE	M	"	S-19	776405789	abdallak.ndiaye@gmail.com	
"	Alicoune Sow	M.	Yene	Conseiller Municipal. Pdt Enyaneu.	775515774	alicoune8@hotmail.fr	
"	El Hadj BA	M	Yeni.	chef de village Niayé Xays	774201277		
"	Amadou DIONE	M	YENE	CH	776426614	amadrucatione@gmail.com	
"	Daouda Fall	n	Yene	CD	77548051		
"	Amadou Ahino	n	Yeni	CH	77576763		
"	Mamadou Dieng	"	"	CM	776557245		
"	Abachina Ndongo	"	"	laurier	77630137		

PROJET CADASTRE ET SECURISATION FONCIERE - (PROCASEF) - CONSULTATION DES PARTIES PRENANTES

Liste des personnes rencontrées

Date	Prénom et Nom	Sexe	Structure / Localité	Fonction	Téléphone	E-mail	Signature
18/12/2022	Ma houl	M	consultant social	envisage municipalité	777421143	morsocad@guatkin.com	
1	Bahacé NDAYE	M	NENE	Adicible	996325986		
11	Hohamafon Lemine NDAYE	M	consultant	HGP	99618 88 99	houleamine@guatkin.com	

PROJET CADASTRE ET SECURISATION FONCIERE - (PROCASEF)
CONSULTATION DES PARTIES PRENANTES

Groupe cible: Associés-producteurs, GPF, amoual* jeune, Pp locaux
Localité: COMMUNE DE YENE
Date: 18 Décembre 2020 Lieu: YENE

Feuille de présence

N°	Prénom & Nom	Sexe	Statut/Titre	Téléphone	Signature
1	Ibrahima Ndiaye	M	1 ^{er} Adjoint au Maire jeune	77745 3995	
2	Bahacou Ndiaye	M	Notable	7763254 96	
3	Sokhna Saw	F	Présidente Local de jeunes	77703 9160	
4	Ndeye Ramata Thiamdoun	F	PG PF	7726530 72	
5	Fatou Diame	F	PG PF	771964683	Même
6	Seynabou Seck	F	jeune PGPF	77343 0042	
7	SALIMATA NDIOME	F	Vice P.A.B.I.C.Y	773884053	
8	Ousseynou Hiang	M	Représentant Asc	77104 71 24	
9	Fatou Ndiome	F	B. G.O.X.	772567153	
10	Mohamadou L. Faye	M	Consultant	77518 8855	

REGION DE THIES

PROCE-VERBAL
CONSULTATION DES PARTIES PRENANTES
NIVEAU COMMUNE

- Région de : THIES
 - Département de : Thiès
 - Commune de : Keur Moussa
 - L'An deux mille vingt et le 21 Décembre s'est tenu une séance de consultation des parties prenantes dans le cadre de la préparation du projet cadastre et sécurité foncière (PROCASEF).
 - Lieu : Mairie de la commune de Keur Moussa
 - La rencontre était présidée par :
 - Étaient représentés :
 - 1) El Hadji Thomas Liss le Maire et H.C.C.T
 - 2) Ibrahima Diouf Président Commission finance
 - 3) G. Buel Marie Bob Rapporteur Com. Economie
 - 4) Abdoulaye Fall Président Com. Environnement
 - 5) Mamadou Ndoye Président Com. Jeunesse, sport et emploi
 - 6) Ibrahima Liss Président Com. Coopération
 - 7) Serama Khouma Président Com. Eau et électricité
 - 8) Ialla Proust Rapporteur Com. Jeunesse, sport, emploi
 - 9) El Hadji Mbathe Diouf Conseiller municipal
- (Voir la liste en annexe du présent rapport)

• **Les points discutés :** (Voir en annexe)

À l'issue des discussions, les avis recueillis sur les différents points abordés ont été synthétisés et structurés autour de trois (3) axes essentiels : (1) avis des parties prenantes sur le projet ; (2) les risques majeurs identifiés et (3) les suggestions et recommandations vis-à-vis du projet. Ci-dessous la synthèse des résultats de la consultation :

1. Avis des Parties prenantes consultées sur le PROCASEF

Le PROCASEF tel que présenté dans son contenu est un très bon projet mais pour vu qu'il soit déroulé comme tel, le PROCASEF est une réponse aux préoccupations et attentes de la commune relative à la délimitation des limites de la commune, à la cartographie, le cadastre et la mise en place d'une base de données permettant une maîtrise réelle de la situation foncière.

Les risques majeurs identifiés par les parties prenantes vis-à-vis du PROCASEF

Le maintien et l'intégration du droit coutumier par rapport aux droits sur le foncier peut être source de problèmes, de conflits - l'existence de titres fonciers, dormant, datant d'avant l'indépendance - La violation des textes régissant le foncier par l'Etat lui-même - Risque de mauvaise communication sur le projet source de confusion - La clarification du concept de sécurisation qui peut prêter à confusion -

2. Suggestions/recommandations majeures formulées à l'endroit du PROCASEF

- Mettre l'accent sur l'information et la sensibilisation préalable des populations bénéficiaires du projet.
- En cas de conflit privilégier le dialogue et la concertation.
- A l'Etat, d'impliquer la commune dans ses initiatives d'immatriculation des terres - favoriser une bonne communication
- Mettre l'accent sur la sécurisation foncière sans le but de permettre aux détenteurs de terres - créer un cadre de concertation qui réunira les 36 villages de la commune autour du projet - Que la Rivière soit le trait d'union entre le projet et les populations - installer un animateur ou un point focal au projet pour assurer l'information sur le projet - Impliquer l'association des chefs de villages - Favoriser le système participatif - Faire représenter la commune dans les instances de décisions

Commencé à 13h 37 mn la séance a pris fin à 16h 05 mn

Faite à Kour Mousta le 21/12/2020

Le (a) Président (e) de séance



Le (a) rapporteur (se) de séance

A. Souleymane Djawani
rapporteur

PROCE-VERBAL
CONSULTATION DES PARTIES PRENANTES
NIVEAU COMMUNE

- Région de : HIES
 - Département de : Thies
 - Commune de : Keur Moussa
 - L'An deux mille vingt et le 22 Décembre s'est tenu une séance de consultation des parties prenantes dans le cadre de la préparation du projet cadastre et sécurité foncière (PROCASEF).
 - Lieu : Mairie de la commune de Keur Moussa
 - La rencontre était présidée par : _____
 - Étaient représentés : 1) Union locale des groupements de femmes de la commune
2) Réseau des femmes traumatisées
3) Conseil Communal de la Jeunesse
- (Voir la liste en annexe du présent rapport)

- Les points discutés : (Voir en annexe)

A l'issue des discussions, les avis recueillis sur les différents points abordés ont été synthétisés et structurés autour de trois (3) axes essentiels : (1) avis des parties prenantes sur le projet ; (2) les risques majeurs identifiés et (3) les suggestions et recommandations vis-à-vis du projet. Ci-dessous la synthèse des résultats de la consultation.

1. Avis des Parties prenantes consultées sur le PROCASEF

Pour nous réjouirons de l'arrivée du projet car il vient répondre à nos préoccupations majeures, à savoir, la délimitation des limites des communes et la régularisation des titres. Le PROCASEF peut contribuer à atténuer les conflits fonciers et à améliorer la tenure foncière dans les différentes communes.

2- Les risques majeurs identifiés par les parties prenantes vis-à-vis du PROCASEF

Les difficultés d'accès des femmes au foncier - Le risque de voir le projet être rangé dans les tiroirs - Risque de conflit social dans le processus de régularisation, et travers l'appropriation des titres au sein d'une famille - L'allocation de toutes les terres au détriment des orphelins communales - Risque de dépit d'information de la population sur le PROCASEF - Accès aux terres par les jeunes.

3- Suggestions/recommandations majeures formulées à l'endroit du PROCASEF

L'accent sur l'accès des femmes au foncier - Favoriser l'aménagement, d'espace vert et de loisir - Mettre l'accent sur la régularisation des titres - Favoriser la mise en œuvre du projet - Mettre au place un Nbp outillé en compétence et en logistique et des Nbp de proximité composée avec des femmes et des jeunes - Mettre l'accent sur l'information et la sensibilisation la population avec les groupes Whatsapp, utiliser les réseaux câblés (Télévision locale communautaire servant à diffuser de l'information), des débats télévisés sur le foncier, de rencontres autour du projet à la commune - Aider à la mise en place d'une radio communautaire pour renforcer les moyens de communication au niveau local.

Commencé à 13h 39 mn la séance a pris fin à 14h 02 mn

Faite à Tour Kouara le 22/12/2020

Le (a) Président(e) de séance


R.F.P.T
RESEAU DES FEMMES
PRODUCTRICES ET
TRANSFORMATRICES
LA PRESIDENTE

Le (a) rapporteur (se) de séance

N. Bouleymane Diallo
Consultant


PROCE-VERBAL
CONSULTATION DES PARTIES PRENANTES
NIVEAU COMMUNE

- Région de : THIES
- Département de : Thies
- Commune de : Daroukhoudoss
- L'An deux mille vingt et le 23 Décembre, s'est tenu une séance de consultation des parties prenantes dans le cadre de la préparation du projet cadastre et sécurité foncière (PROCASEF).
- Lieu : allée de la commune de Daroukhoudoss
- La rencontre était présidée par :
- Étaient représentés :
19) chef de village Daroukhoudoss, Président des
chefs de village de la commune et coordinateur de l'asso-
ciation des Imams. 29 conseillers municipaux, relais poly
valente. 39 conseillère, Présidente Cpf. 49 conseillers
municipal, Président commission jeunesse et sport, 49
conseillers municipaux, membre commission communale et
59 représentant chef de village Andal II.
 (Voir la liste en annexe du présent rapport)
- Les points discutés : (Voir en annexe)

À l'issue des discussions, les avis recueillis sur les différents points abordés ont été synthétisés et structurés autour de trois (3) axes essentiels : (1) avis des parties prenantes sur le projet ; (2) les risques majeurs identifiés et (3) les suggestions et recommandations vis-à-vis du projet. Ci-dessous la synthèse des résultats de la consultation :

1. Avis des Parties prenantes consultées sur le PROCASEF

Le PROCASEF est un bon projet dans la mesure où il va permettre de résoudre les conflits latents entre notre commune et les communes de Kabougou et Nibors sur les limites. - Le projet est venu à son heure car il va permettre aux population d'obtenir des titres qui vont leur permettre de sécuriser leurs terres. - Le PROCASEF est même venu au retard car il y a longtemps que nous attendons cette opportunité de pouvoir sécuriser nos terres.

2- Les risques majeurs identifiés par les parties prenantes vis-à-vis du PROCASEF

Défaut de réseau foncier avec la commune - La main-morte de sociétés sur les terres de la commune telle que G.C.O, T.C.S, Africa énergie et le service de eaux et forêt par rapport à la zone agricole, zone de plantation - L'indifférence de l'état vis-à-vis de l'occupation de terre par les sociétés - Absence de suivi de la jeunesse - La population n'a quasiment pas accès aux terres agricoles et unies sont tout fait au bénéfice de la population locale - Discrimination dans le recrutement de la main-d'œuvre - Accès difficile aux services de femmes et de jeunes qui sont vulnérables -

3- Suggestions/recommandations majeures formulées à l'endroit du PROCASEF

Favoriser la délimitation des limite de la commune par rapport aux communes voisines tels que Kabgayi et Obono - Favoriser la libération de quelques emprises foncières détenues par les sociétés et le service de eaux et forêt au profit de la population - Appuyer la commission "Dox Jam" au renforcement de capacité et en moyen de déplacement - Eviter la discrimination dans le recrutement de la main-d'œuvre - Favoriser la main-d'œuvre locale - Impliquer les jeunes, les femmes, les députés religieux, le sang, le chef de village, les OSC, dans la mise en œuvre du projet comme acteurs au sein de la communauté - Faire des campagnes d'information et de sensibilisation de populations sur le projet -

Commencé à 15h35min la séance a pris fin à 17h30min.....

Faite à Doreuxhoulou le 23 / 12 / 2020

Le (a) Président(e) de séance

[Signature]



Le (a) rapporteur (se) de séance

N. Souleymane Bawa
Consultant

[Signature]

PROCE-VERBAL
CONSULTATION DES PARTIES PRENANTES
NIVEAU COMMUNE

- Région de : THIES
- Département de : Thies
- Commune de : Notto - Gouye - Diamel
- L'An deux mille vingt et le 22 décembre s'est tenu une séance de consultation des parties prenantes dans le cadre de la préparation du projet cadastre et sécurité foncière (PROCASEF).
- Lieu : Daire de la Commune de Notto Gouye Diamel
- La rencontre était présidée par : Maguette Ndiaye
- Étaient représentés :

<u>19</u>											
											<u>Daire de la Commune de Notto Gouye Diamel</u>
											<u>29</u> Conseiller municipal, Pdt com. Environnement
											<u>39</u> conseiller // Pdt com. Education/Producteur
											<u>49</u> // // Pdt com. Agriculture/producteur
											<u>59</u> // // // // // Sport // Producteur
											<u>69</u> // // // // // Santé // Producteur
											<u>F</u> // // // // // urbanisme // Producteur

(Voir la liste en annexe du présent rapport)

• **Les points discutés :** (Voir en annexe)

À l'issue des discussions, les avis recueillis sur les différents points abordés ont été synthétisés et structurés autour de trois (3) axes essentiels : (1) avis des parties prenantes sur le projet ; (2) les risques majeurs identifiés et (3) les suggestions et recommandations vis-à-vis du projet. Ci-dessous la synthèse des résultats de la consultation :

1. Avis des Parties prenantes consultées sur le PROCASEF

Nous apprécions le projet, à sa juste valeur, nous allons l'accueillir et l'accompagner. Cependant nous recommandons vivement qu'on libère les terres de la zone dite "forêt classée" au profit des populations. Nous adhérons à l'initiative de régularisation foncière mais notre commune souffre de la privation d'accès aux terres de la forêt classée et de l'acapement de ses terres par des promoteurs fonciers.

2- Les risques majeurs identifiés par les parties prenantes vis-à-vis du PROCASEF

L'interdiction d'accès et d'usage de toute la forêt classée.
L'accompagnement de terrain par des promoteurs et des agronomes.
Déficit de moyen de déplacement pour les membres du NCP
Le projet ne comporte pas de mesure de réindemnisation. Mais
la régularisation peut révéler de conflits (superposition de
titres) qui peut aboutir à de plus, à l'écoulement - Écoulement d'esc-
propriation irrégulière de terrain à travers des titres fonciers
obtenus par des échanges.

3- Suggestions/recommandations majeures formulées à l'endroit du PROCASEF

Libérer les terres de la forêt classée au profit de la population.
Appuyer le NCP en légistique (moyen de déplacement, registre de,
Impliquer les populations dans le processus de régularisation.
Fournir l'appui et l'accompagnement des cadres commun-
autaires - Créer groupes Whatsapp, des émissions télé-
visées sur le projet et le foncier - Appuyer les parties
prenantes dans leurs efforts de déplacement dans le
cadre de l'information et de la communication sur le projet.
Aider à la sécurisation des titres obtenus par les
populations locales vis-à-vis des échanges.
Libérer la zone dite "forêt classée" et aller à la recherche de
"restaurations" au profit de la population.

Commencé à 16h 36 mn la séance a pris fin à 18h 30 mn

Faite à Notto, G. Biama le 22 / 12 / 2020

Le (a) Président(e) de séance



Le (a) rapporteur (se) de séance

N. Souleymane Diawane
Consultant

**PROJET CADASTE ET SECURISATION FONCIERE - (PROCASEF)
CONSULTATION DES PARTIES PRENANTES**

Groupe cible: Population locale (Représentants organisés locaux)
 Localité: Dzougbehou
 Date: 23 Septembre Lieu: Commune (Dzougbehou) Dzougbehou











Feuille de présence

N°	Prénom & Nom	Sexe	Statut/Titre	Téléphone	Signature
1	Dussuyer Nday	M	Représ. CV And	77 166 7140	[Signature]
2	Combes Nday	F	Conseillère	77 507 4145	[Signature]
3	S. Falon Aïox	F	Chef de village	77 605 2305	[Signature]
4	Hortense Bassin	F	Conseillère	77 229 1887	[Signature]
5	MAICHE DIOUT	M	C M	77 604 9900	[Signature]
6	Simon Hubert Dany	M.	Conseiller municipal P.t. de	77 544 3650	[Signature]

Region de Thiès

PROJET CADASTE ET SECURISATION FONCIERE - (PROCASEF) - CONSULTATION DES PARTIES PRENANTES










Liste des personnes rencontrées

Date	Prenom et Nom	Sexe	Structure / Localité	Fonction	Téléphone	E-mail	Signature
28/12/2020	Papa Seigne NIANE	H	Keur Moussa	Secrétaire	775290755	kidi.moussa@gmail.com	
29/12/2020	Si-Thu	N	"	ex-ct	44-03183811	jeunegeoparc@guicil.com	
-11-	Magnay Olyg	M	Moussa	CE SE	7772608	magnayolyg@yahoo.fr	
-11-	MOUSSA	M	Moussa	Delégue com.	772516580		
-11-	Abdoul	H	Dia Niou	Editeur	777601156		
-11-	Moussa Fall	H	Dia Niou	Editeur	775105538		
-11-	Soubxman	N	DIAYE	Secrétaire	269200545		
-11-	Fallou	H	Moussa	Secrétaire	782783153		
"	Yankhoba	N	Ndiaye	URBAIN	773774144		
"	Blattar	N	Ndiaye	Conseiller Secrétaire	7774579354		

Commune Keur Noum - 21-12-2020










PROJET CADASTE ET SECURISATION FONCIERE - (PROCASEF) - CONSULTATION DES PARTIES PRENANTES

Liste des personnes rencontrées -

Date	Prénom et Nom	Sexe	Structure / Localité	Fonction	Téléphone	E-mail	Signature
21/12/20	Noumar Elss	F	Noum	Noum	775041344	noumar.elss@keur-noum.com	
-	Gobiel Bob	F	Noum de Keur Noum	Conseiller municipal	768212154	bobgob83@yahoo.fr	
-	Abdoulaye Fall	F	Keur Noum	Conseiller	705888017	-	
-	Abdoul Mankhadj	F	Keur Noum	Conseiller	77322254	abdoulmankhadj@yahoo.com	
-	Mou Tallé Faye	F	Keur Noum	Conseiller	774357186	mou.talle80@yahoo.fr	
-	Mamadou Niang	F	Keur Noum	Président du conseil municipal	774413288	niang.mamadou63@africa	
-	Abdoulhassane	F	Keur Noum	Conseiller	774417734	abdoulhassane93@yahoo.fr	
-	Bissane Salla Khane	F	Keur Noum	Conseiller	773332234	bissane.salla@yahoo.com	
-	Ibrahim KA	F	Keur Noum	Conseiller	775780980	ibrahim.ka@yahoo.com	

Signature de la commune F enquêteurs Enquêteurs 776142043 nabou.dia@yahoo.com

PROJET CADASTE ET SECURISATION FONCIERE - (PROCASEF) - CONSULTATION DES PARTIES PRENANTES
REGION DE THIES Liste des personnes rencontrées

Date	Prénom et Nom	Sexe	Structure / Localité	Fonction	Telephone	E-mail	Signature
21/10/2020	Omar Ndiog	H.	Graines / Thies	Adjoint au directeur	77 92665	omarn@thiesfoncier.sn	
21/11/2020	Oumar FAYE	H.	ARSD	Directeur	775797357	oumar.faye@arsd.sn	
21-12-2020	Thiong Bounfou Gomis	H.	Emars Fatick	Adjoint	775555242	thiong@emarsfatick.sn	
21-12-2020	Chérif A.T. WADE	H.	Endahe	Généraliste	776531293	ch@endahe@gmail.com	
21-12-2020	Idry NIANG	H.	ARÉC Thies	Envoyé spécial	775157002	idryniang@aréc.sn	
21/12/20	Abdoul A. Jupp	H.	Urbanisme/Thies	Chef de service	782492262	urbanisme@aréc.sn	
22/12/20	Ibrahim Kidiaré	M.	SDP Fatick	SDP chef	775290962	ibrahim@sdp.sn	
22/12/20	Abibonkaye Sall	M.	ARSD Fatick	Directeur régional	775542546	abibonkaye@arsd.sn	
22/12/20	M ^{re} Astou FALL	F.	Ele rage Clug service	chef service	77 166508	astou@ele rage.sn	

PROJET CADASTRÉ ET SECURISATION FONCIERE - (PROCASEP) - CONSULTATION DES PARTIES PRENANTES

Liste des personnes rencontrées

Date	Nom et Prénom	Sexe	Structure / Localité	Profession	Téléphone	E-mail	Signature
21/10/2010	Omar Ndiq	H	Gouv. de Thiès	Hydrologue	77 12 66 15	omn@thiesetienne.gov.sn	N. Ndiq
22/10/2010	Moussa Dièr	H	SMA5/Ruis	de 1 ^{er} degré	33 57 57 57	dietersan@jeudi.ca	[Signature]

REGION DE SAINT-LOUIS

PROCE-VERBAL
CONSULTATION DES PARTIES PRENANTES
NIVEAU COMMUNE

- Région de : Saint Louis
- Département de : Podor
- Commune de : FANAYE
- L'An deux mille vingt et le 07/10/2021 s'est tenu une séance de consultation des parties prenantes dans le cadre de la préparation du projet cadastre et sécurité foncière (PROCASEF).
- Lieu : Salle de délibération
- La rencontre était présidée par : Président Commune Domanielo
- Étaient représentés : Secrétaire Municipal
Président Commission Environnement
Président Commission Finances
Président Commission Communication
Présidente Groupement des Femmes Fanaye
Responsable des Jeunes Commune
.....(Voir la liste en annexe du présent rapport)

• Les points discutés : (Voir en annexe)

À l'issue des discussions, les avis recueillis sur les différents points abordés ont été synthétisés et structurés autour de trois (3) axes essentiels : (1) avis des parties prenantes sur le projet ; (2) les risques majeurs identifiés et (3) les suggestions et recommandations vis-à-vis du projet. Ci-dessous la synthèse des résultats de la consultation :

1. Avis des Parties prenantes consultées sur le PROCASEF

La Commune et les populations accueillent à bras ouverts le projet, car il va renforcer le dispositif existant (Bureau foncier) en matière de gestion foncière. Avec l'arrivée du projet.

2. Les risques majeurs identifiés par les parties prenantes vis-à-vis du PROCASEF

1) Les opérations de délimitation entre les communes voisines ont suscité des conflits car il existe actuellement des litiges

- Risque de conflits dans la zone du "Wala" (zone rizicole) en cas d'identification et d'attribution de titres individuels

- Risque d'ausilganes et de désinformation

3. Suggestions/recommandations majeures formulées à l'endroit du PROCASEF

1) Mettre l'accent ~~sur~~ la pluralisation et la promotion des populations

2) Capitaliser l'expérience de la Commune et des organisations en matière de gestion foncière. Renforcer le Bureau foncier de la Commune en équipement matériel

3) ~~Donner~~ Soutenir les femmes et les groupes vulnérables dans la formalisation de leurs terres

4) Associer et orienter dans un processus inclusif l'ensemble des P.P. intéressés par la gestⁿ foncière

5) Respecter les droits d'usage ou coutumes existants, éviter de les remettre en cause

6) Inscrire toutes les activités du projet dans la transparence

Commencé à 11h 05 la séance a pris fin à 12h 40 mn

Faite à Fanaye le 07/01/2024

Le (a) Président(e) de séance

Le (a) rapporteur (se) de séance


Le Secrétaire Comptable
Commune de FANAYE

Commune de FANAYE
Le Secrétaire Comptable



PROCE-VERBAL

CONSULTATION DES PARTIES PRENANTES NIVEAU COMMUNE

- Région de : Saint Louis
- Département de : Podor
- Commune de : Ndiayene Pendao
- L'An deux mille vingt ^{un} et le 07 Janvier s'est tenu une séance de consultation des parties prenantes dans le cadre de la préparation du projet cadastre et sécurité foncière (PROCASEF).
- Lieu : Salle de délibération de la Mairie
- La rencontre était présidée par : le Premier adjoint au Maire
- Étaient représentés :
 - 1) Président Commission domaniale
 - 2) Président Commission finances
 - 3) Présidente du Groupement des Femmes
 - 4) Chef de village Diemel
 - 5) ETE éleveur
 - 6) Président Commission Hydraulique(Voir la liste en annexe du présent rapport)
- Les points discutés : (Voir en annexe)

À l'issue des discussions, les avis recueillis sur les différents points abordés ont été synthétisés et structurés autour de trois (3) axes essentiels : (1) avis des parties prenantes sur le projet ; (2) les risques majeurs identifiés et (3) les suggestions et recommandations vis-à-vis du projet. Ci-dessous la synthèse des résultats de la consultation :

1. Avis des Parties prenantes consultées sur le PROCASEF

Le PROCASEF est un excellent projet qui va aider la commune à capitaliser et renforcer sa gestion foncière. Il vient combler le vide lié à l'absence de cadastre rural et les limites opérationnelles des projets existants.

2. Les risques majeurs identifiés par les parties prenantes vis-à-vis du PROCASEF

Risques de conflits sur les limites entre les communes urbaines et rurales, notamment lorsque la commune urbaine veut s'étendre au-delà de ses limites.

3. Suggestions/recommandations majeures formulées à l'endroit du PROCASEF

- 1) Harmoniser les outils de gestion foncière dans les communes.
- 2) Eviter de privilégier les communes urbaines, dans leur volonté d'extension, au détriment des communes rurales.
- 3) Aider les femmes et les groupes vulnérables à mettre en valeur leurs terres.
- 4) Sécuriser la gestion du système d'information foncière à travers un compte administratif et un compte auxiliaire.
- 5) légiférer sur les outils de gestion foncière.
- 6) le projet doit tenir compte de la différence entre les outils de gestion foncière urbaine et rurale.

Commencé à 16h 05 mn la séance a pris fin à 17h 55 mn

Faite à Ndiayene Pendao le 07 / 01 / 2020

Le (a) Président(e) de séance




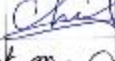

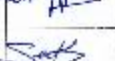

Le (a) rapporteur (se) de séance



[Signature]

PROJET CADASTRE ET SECURISATION FONCIERE - (PROCASEF) - CONSULTATION DES PARTIES PRENANTES

Liste des personnes rencontrées

Date	Prénom et Nom	Sexe	Structure / Localité	Fonction	Téléphone	E-mail	Signature
06/01/21	Ibrahim HANN	M	Gouvernement Saint-Louis	Préf. Promotion	7752906 -18	ibrahimhann94@gmail.com	
06/01/21	Amadou Mouché MENG	M	CSP de Saint-Louis	Chf. Le Caba	77602583	ma.iamy@sigi.sn	
06/01/21	Houngue NALL	M	Centre Contracte	Chf. de de Boussou	775724 82	houngue.nall@gmail.com	
06/01/21	Chérif A.T. Seye	M	SEELDA	Directeur	77701 67-19	Cherifkhouyadior@gmail.com	
06/01/21	Ibrahima NARRA	M	SRATIL	Chf. de service	77649 3424	ibrahima.narra@asaf.sn	
06/01/21	Diouda H. Mojon	M	Secrétariat	Secr. et Forêts	77538257	dioudaulliojon@gmail.com	
06/01/21	Diouda SSC/C	M	Inspection de Travail/SL	Inspection Travail	77459 8542	dioudaulliojon@gmail.com	

**PROJET CADASTRE ET SECURISATION FONCIERE - (PROCASEF)
CONSULTATION DES PARTIES PRENANTES**

Groupe cible: _____
 Localité: Commune de Fanaye
 Date: 09/01/2021 Lieu: Mairie Commune de Fanaye

Feuille de présence

N°	Prénom & Nom	Sexe	Statut/Titre	Téléphone	Signature
1	Aissata Ndoye	F	Secrétaire Municipal	78379 8299	
2	Amadou Thiaw	H	P.C. Engagé	77018 5987	
3	Mamadou Tall	H	Agent de la Commune	77524 5866	
4	Ibrahima Ba	H	P.C. Citadain	77583 3702	
5	Thamatar Niang	H	P.C. Domestique	77228 3357	
6	Abdoul SARR	M	P.C. Communal	77929 6688	
7	Ethiata Gisso	F	Mandat GPT	77320 8312	
8	Abdou Fayat	H	S.P. - APP	77529 5578	
9	Massane Ly	M	Responsable	77670 2820	
10	Roulin R. Saly	H	Rpt. G.P.	77358 7007	
11	Mamadou BII	H	Agent communal	77378 0238	
12	Mamadou Ndiaye	M	Agent communal	77278 1103	
13	Amadou Fall	H	Agent Foncier	77386 2682	
14	Houssou Moukoko	H	Agent communal	77501 2086	
15	Babacar Diagne	H	Agent communal	77439 7665	

PROJET CADASTRE ET SECURISATION FONCIERE - (PROCASEF)
CONSULTATION DES PARTIES PRENANTES

Groupe cible:.....
Localité: Commune de Ndiayene Pendao
Date: 07-01-2021 Lieu: Mairie de Ndiayene Pendao

Feuille de présence

N°	Prénom & Nom	Sexe	Statut/Titre	Téléphone	Signature
01	Ibrahima Ly	M	1 ^{er} Adjt Maire	775617484	
02	Mamadou Seydi Ba	M	Prt com domeniola	7764147921	
03	Mactar Sarr	M	Membre com. Dom	773681106	
04	Mamadou Sy	M	Prt com Hydrol	776142455	
05	Oumou yero Be	F	cv Dirigeat	777228004	UN
06	Oumar Diello	M	Prt com Financ	779628144	
07	Thillo Sell	F.	CPF Pendao	775043272	
08	Bjiby Diello	M.	Election GSE	770777734	
09	Mamadou Oum Diello	M	SM	774068681	



Rencontre avec le Gouverneur (AA) de Saint Louis



Rencontre avec l'ANAT de Saint Louis



Rencontre avec le Conseil municipal élargi de Fanaye



Rencontre avec le Conseil municipal élargi de Ndiayene Pendao

REGION DE LOUGA

PROCE-VERBAL

CONSULTATION DES PARTIES PRENANTES NIVEAU COMMUNE

- Région de : Louga
- Département de : Kaolack Kabémer
- Commune de : Ndaude
- L'An deux mille vingt et le 30/12/1 s'est tenu une séance de consultation des parties prenantes dans le cadre de la préparation du projet cadastre et sécurité foncière (PROCASEF).
- Lieu : Salle délibération Mairie
- La rencontre était présidée par : Le Secrétaire Municipal
- Étaient représentés : chef de village Ndaude
1) Président du chef de village de la Commune
2) Bana Diagne, Conseiller municipal
3) Président Commission Domaniale
4) Chef de Village de Ndiaye Thierno
5) Président Conseil Communal de G. Semar
.....(Voir la liste en annexe du présent rapport)
- Les points discutés : (Voir en annexe)

À l'issue des discussions, les avis recueillis sur les différents points abordés ont été synthétisés et structurés autour de trois (3) axes essentiels : (1) avis des parties prenantes sur le projet ; (2) les risques majeurs identifiés et (3) les suggestions et recommandations vis-à-vis du projet. Ci-dessous la synthèse des résultats de la consultation :

1. Avis des Parties prenantes consultées sur le PROCASEF

- 1) Nous saluons le projet qui vient renforcer le dispositif légal de gestion foncière des Communes au profit des habitants
- 2) Le projet va permettre aux populations d'avoir toutes les informations nécessaires pour faire les démarches administratives pour la sécurisation et l'obtention des titres réels (délibération bail - T.F)

2. Les risques majeurs identifiés par les parties prenantes vis-à-vis du PROCASEF

1) Le projet de risque de créer des tensions sociales et familiales lors des opérations d'identification.
2) Dans la zone de Ndaude plusieurs familles ont déshérités pour des raisons économiques, le projet risque de les priver définitivement de leurs terres au profit d'autres qui l'utilisent actuellement, de même que le projet risque de priver de terres les utilisateurs actuels pour légitimité historique.
3) Conflits entre communes aux leurs limites risquent de s'aggraver avec le projet à cause des pertes de superficie.

3. Suggestions/recommandations majeures formulées à l'endroit du PROCASEF

- 1) Rendre le processus d'identification inclusif au niveau familial et villageois pour éviter d'identifier les mauvais ayants droits. Mettre à contribution les chefs de village.
- 2) Le projet doit promouvoir le dialogue et la concertation entre les communes voisines afin de trouver des consensus sur les limites entre elles.
- 3) Le PROCASEF doit s'approprier les outils et mécanismes de gestion des conflits existants et l'intégrer dans son M&P

Commencé à 16h 35 la séance a pris fin à 18h 30 min

Faite à Ndaude le 30/12/2020

Le (a) Président(e) de séance



Le (a) rapporteur (se) de séance

PROCE-VERBAL
CONSULTATION DES PARTIES PRENANTES
NIVEAU COMMUNE

- Région de : Louga
- Département de : Linguère
- Commune de : Labgari
- L'An deux mille vingt et le 31 Décembre s'est tenu une séance de consultation des parties prenantes dans le cadre de la préparation du projet cadastre et sécurité foncière (PROCASEF).
- Lieu : Salle délibératoire Mairie
- La rencontre était présidée par : le 1^{er} Adjoint au Maire
- Étaient représentés : 1^{er} Adjoint au Maire
Président Commission Normative
Président Commission Education
Chef de village Labgari
Présidente GPF de la Commune
Relais Communautaire
Représentant de la Jeunesse
(Voir la liste en annexe du présent rapport)

- Les points discutés : (Voir en annexe)

À l'issue des discussions, les avis recueillis sur les différents points abordés ont été synthétisés et structurés autour de trois (3) axes essentiels : (1) avis des parties prenantes sur le projet ; (2) les risques majeurs identifiés et (3) les suggestions et recommandations vis-à-vis du projet. Ci-dessous la synthèse des résultats de la consultation :

1. Avis des Parties prenantes consultées sur le PROCASEF

le projet vient à peu près car il veut renforcer
une dynamique de régulation en cours par l'octroi
de délibération sécurisée aux populations.
Le projet va aider la commune à mieux aménager
et planifier ses assiettes foncières physico-agropastorales.

2. Les risques majeurs identifiés par les parties prenantes vis-à-vis du PROCASEF

- 1) le projet risque de créer une mentalité de propriétaire terrien dans une zone agro-sylvo-pastorale
- 2) Risque de conflits entre les communes lors de la délimitation entre elles par la propriété et la paternité des infrastructures (forages - Antennes relais - parc de vacanciers, etc.)

3. Suggestions/recommandations majeures formulées à l'endroit du PROCASEF

- 1) éviter de donner des titres personnels sur les terres à usage agricole/pastoral.
- 2) Sécuriser les espaces pastoraux lors des délimitations.
- 3) Mener des campagnes massives de sensibilisation et d'information à l'endroit des populations vivant dans les zones reculées de la commune.
- 4) Donner des titres uniquement sur les terres à usage d'habitation.

Commencé à 11h 33 mn la séance a pris fin à 13h 52 mn

Faite à Labadié le 31 / 12 / 2020

Le (a) Président(e) de séance

Le (a) rapporteur (se) de séance



PROJET CADASTRE ET SECURISATION FONCIERE - (PROCASEF) - CONSULTATION DES PARTIES PRENANTES

Liste des personnes rencontrées

Date	Prénom et Nom	Sexe	Structure / Localité	Fonction	Téléphone	E-mail	Signature
30/12/20	Ethelija Banga PATAR	F	généraliste Lomé	généraliste	775190506	phobamur@gmail.com	
30/12/20	Seigneur Assane Fall DIA	M	chef de bureau Dangomé Lomé	Centre des services fonciers de Lomé	776459595	saf28dia@gmail.com	
30/12/20	Abou Bakir Koum	M	chef de bureau de Dangomé Lomé	chef de bureau	775564215	Karimane2015@gmail.com	
30/12/20	Ahmadou Diallo	M	IRTSS/LG	Inspecteur Lomé	775181168	dialloahmadou322@yahoo.fr	
30/12/20	Mamadou Bourkha FALL	M	ORSEC	chef	776586872	bourkha@orange.cm	
30/12/20	Quamane Dia gre	M	Bureau de main	adjoint chef de bureau	775056381	ochiangre08@gmail.com	
31/12/20	Mamadou BASSI	M	IREF/Lomé	Inspecteur	775384720	aboune68@yahoo.fr	
31/12/20	Oumar SENE	A	DIA/Lomé	chef de service	77128136	oumar.sene@pho.l	

PROJET CADASTRE ET SECURISATION FONCIERE - (PROCASEF)
CONSULTATION DES PARTIES PRENANTES

Groupe cible: Communes de Ndanda
Localité: Ndanda (Lougou)
Date: 30/12/2020 Lieu: Ndanda

Feuille de présence

N°	Prénom & Nom	Sexe	Statut/Titre	Téléphone	Signature
01	Bana Ndirajil	M	Secrétaire municipal	774806152	
02	Makasha Insi	M	chef village	776417883	
03	Bana Ndlovu	M	conseiller	776919517	
04	Yousouf Bujio	M	chef village	225100317	
05	Mogaya Bujio	M	chef village	776407051	
06	Amadou Matabali	M	Président Comité	77097886	
07	Mtongo Kall	M	président du village	775301870	
08	Mamadou Ka	M	conseiller Ap	776362202	

**PROJET CADASTRE ET SECURISATION FONCIERE - (PROCASEF)
CONSULTATION DES PARTIES PRENANTES**

Groupe cible:
 Localité: Labgona
 Date: 31-12-2020 Lieu: Mairie de Labgona

Feuille de présence

N°	Prénom & Nom	Sexe	Statut/Titre	Téléphone	Signature
01	Ephel Doro Soro	F	1 ^{er} Adjoint au Maire	77369 93 56	
2	Ibrahima Babou M	M	Pr. Commission éducation	77 794 34 12	
3	Mamadou Haouira B	M	chef de village municipal	77 680 00 40	
04	Namadou Sy	M	chef de village	77 281 51 03	
05	Balissa Sief	M	1 ^{er} Adjoint au Maire départemental	77 780 81 82	
06	Serour Sy	M	chef de village	77 663 50 34	
07	Zuhra Amadou Sy	F	chef de village	77 738 11 10	
08	Amata Kamissa Soro	F	Conseillère municipale	77 676 76 20 17	
09	Ngoné Ba	F	Pr. C. P. S. Labgona	77 175 12 76	
10	Tatouate Sy	F	Conseillère	77 534 97 60	
11	Amata Soro	F	Conseillère	77 020 31 51	
12	Singouba Soro	F	Conseillère	77 143 06 82	
13	Amata Sy	F	Conseillère	77 010 16 56	
14	Abou Yara Sy	M	Conseiller	77 363 26 27	
15	Faty Ba	F	Conseillère	77 132 80 03	
16	Sara Soukha Dialla	F	Relais	77 521 02 77	
17	Ibrahima	M	Conseiller	77 727 51 48	
18	Armana Akellati	M	Conseiller	77 429 77 78	

**PROJET CADASTRE ET SECURISATION FONCIERE - (PROCASEF)
CONSULTATION DES PARTIES PRENANTES**

Groupe cible:.....
 Localité Labgan
 Date 31-12-2020 Lieu Mairie de Labgan

Feuille de présence

N°	Prénom & Nom	Sexe	Statut/Titre	Téléphone	Signature
10	Ibrahima Sylla	M	Relais	77.502.34.30	
11	Ibrahima Coumba Diaga Dialla	M	Prd Commission communale	77.502.31.07	
21	Orumane Sow	M	Conseiller	77.492.80.54	
22	Mou Niang	M	Enseignant	77.912.72.30	



Rencontre avec le Gouverneur de Louga



Rencontre avec le Centre Louga



Conseil municipal élargi de Labgar



Service Régional de l'Assainissement

REGION DE MATAM

PROCE-VERBAL
CONSULTATION DES PARTIES PRENANTES
NIVEAU COMMUNE

- Région de : Mataou
 - Département de : Mataou
 - Commune de : OGO
 - L'An deux mille vingt et le 07/01 s'est tenu une séance de consultation des parties prenantes dans le cadre de la préparation du projet cadastre et sécurité foncière (PROCASEF).
 - Lieu : Salle des délibérations
 - La rencontre était présidée par : le représentant du maire (conseiller municipal)
 - Étaient représentés :
 - 1) Président de la Commission domaniale
 - 2) Président Groupement élevage
 - 3) Président Groupement élevage
 - 4) Représentant Groupement des Femmes
 - 5) Chef de village Hamarabe
 - 6) Conseillers
-(Voir la liste en annexe du présent rapport)
- **Les points discutés :** (Voir en annexe)

À l'issue des discussions, les avis recueillis sur les différents points abordés ont été synthétisés et structurés autour de trois (3) axes essentiels : (1) avis des parties prenantes sur le projet ; (2) les risques majeurs identifiés et (3) les suggestions et recommandations vis-à-vis du projet. Ci-dessous la synthèse des résultats de la consultation :

1. Avis des Parties prenantes consultées sur le PROCASEF

La population et la Mairie apprécient fortement le projet car il va aider à renforcer les outils de gestion foncière existant dans la commune (POAS - Zonage - Délibération sécurisée) le projet va aider la commune à capitaliser ses expériences et décentraliser ses activités cadastrales au niveau des zones recouvertes de sa circonscription.

2. Les risques majeurs identifiés par les parties prenantes vis-à-vis du PROCASEF

- 1) Risques de conflits sociaux et familiaux entre les vrais propriétaires historiques et les exploitants actuels des terres à cause des pratiques coutumières de coparcus et d'acquiescement de terres "Prêts".
- 2) Risques de conflits entre populations de différentes lois de la délimitation entre les communes.

3. Suggestions/recommandations majeures formulées à l'endroit du PROCASEF

- 1) Éviter les erreurs et les incohérences des projets précédents concernant en matière de gestion foncière.
- 2) Capitaliser les acquis du PIDPAS.
- 3) Mettre en place une bonne stratégie et des outils adéquats de communication et de sensibilisation.
- 4) Sensibiliser et former les pop. sur les enjeux fonciers liés à la gestion foncière dans le cadre de la Commune.
- 5) Délimiter clairement avec des bornes physiques les limites avec les autres communes voisines.
- 6) Mener des discussions inclusives sur l'acte 3 de la décentralisation.
- 7) Aider à un aménagement clair des ardoises foncières pour faire bénéficier des Maire et des pop. des retombées des investissements.

Commencé à 16h 11mn la séance a pris fin à 17h 55mn

Faite à OGO le 08 / 01 / 2021

Le (a) Président(e) de séance

Le (a) rapporteur (se) de séance


RENADES
Le Coordonnateur



PROJET CADASTRE ET SECURISATION FONCIERE - (PROCASEF) - CONSULTATION DES PARTIES PRENANTES

Liste des personnes rencontrées

Date	Prénom et Nom	Sexe	Structure / Localité	Fonction	Téléphone	E-mail	Signature
08/01 2026	Eheikh Abnabou MANSOYE	M	Gouvernance Matam	Adjoint Gouverneur	77 598 26 16	ava-nation@interieur -gouv.sn	
	Abdoulaye NDIAYE	M	Impôt et Domaines	chef de Bureau	77-651 19 69	laylindiyee@yahoo.fr	
	Masse FAYE	M	Cadastre	chef de bureau	7743209 24	massfaye88@hotmail.fr	
	Mamadou Li	M	IRTSS Matam	chef de Bureau	77 651 25 85	madouli.dyako.f	
	Aboubakry Sow	M	DREEC	Assistant	779791433	elysow01@yahoo.fr	
	Maimouna DEME	F	DREEC	Assistante	77-6701825	deme-maimouna@yahoo.fr	
	Mohamadou Sey	M	Urbanisme	Assistant	77 95078 45		
	Mamadou Demba	M	IRIEP	Adjoint	775390162	mo.demba@hotmail.fr	

**PROJET CADASTRE ET SECURISATION FONCIERE - (PROCASEF)
CONSULTATION DES PARTIES PRENANTES**

Groupe cible:
 Localité: Commune de Ogo
 Date: 05-01-2021 Lieu: Salle de delibere de la maire

Feuille de présence

N°	Prénom & Nom	Sexe	Statut/Titre	Téléphone	Signature
1	Abou Samba BA	M	Membre Com. domaniale	77.605.6638	ABS
2	Abou Lam	M	Conseiller municipal	77.504.9480	[Signature]
3	Djiby Dia	M	Pr. Commission domaniale	77.400.1639	[Signature]
4	Lamine Kane	M	Conseiller municipal	77.993.2028	[Signature]
5	Samiba Silley Sangate	M	Membre Com. domaniale	77.367.6338	[Signature]
6	Samba Sy	M	Chef de village Hamarabe	77.752.26.85	[Signature]
7	Amidou Mbow	M	Représentant G. agricole	77.312.92.48	[Signature]
8	Alasane Niang	M	Conseiller	77.550.59.28	[Signature]
9	Hamidou Camara	M	Membre Com. Finance	77.557.67.91	[Signature]
10	Abdoul Ndiaye	M	Conseiller municipal	77.633.3762	[Signature]
11	Thierno Diallo	M	Président. Gouv. élevage	77.541.9970	[Signature]
12	Ramatou Abou Diallo	F	Membre de la Com. Femmes	77.562.85.07	[Signature]



Rencontre avec le Centre des services fiscaux et du cadastre de Matam



Rencontre avec l'Inspection Régional du travail de Matam



Rencontre avec le Conseil municipal élargi de Ogo

REGION DE DIOURBEL

PROCE-VERBAL
CONSULTATION DES PARTIES PRENANTES
NIVEAU COMMUNE

- Région de : Diourbel
- Département de : Bambey
- Commune de : Ndangalma
- L'An deux mille vingt et le 04 Janvier s'est tenu une séance de consultation des parties prenantes dans le cadre de la préparation du projet cadastre et sécurité foncière (PROCASEF).
- Lieu : salle de délibération de la Mairie de Ndangalma
- La rencontre était présidée par : l'Adjoint au Maire de Ndangalma
- Étaient représentés :
 - 1) Président commission domaniale
 - 2) Chef de village
 - 3) Maison de Justice
 - 4) présidente Groupement de femme
 - 5) Médiateur Maison de Justice
 - 6) Conseiller municipal

(Voir la liste en annexe du présent rapport)
- Les points discutés : (Voir en annexe)

À l'issue des discussions, les avis recueillis sur les différents points abordés ont été synthétisés et structurés autour de trois (3) axes essentiels : (1) avis des parties prenantes sur le projet ; (2) les risques majeurs identifiés et (3) les suggestions et recommandations vis-à-vis du projet. Ci-dessous la synthèse des résultats de la consultation :

1. Avis des Parties prenantes consultées sur le PROCASEF

Le projet vient répondre à une vraie préoccupation de la mairie en matière de gestion foncière. Il va aider à débloquer le processus d'attribution bloqué depuis des années à cause d'une méconnaissance des archives foncières disponibles.

2. Les risques majeurs identifiés par les parties prenantes vis-à-vis du PROCASEF

- 1) Risques de conflits sur les terres ayant fait l'objet d'attributions multiples.
- 2) Risques de conflits sur les limites des parcelles agricoles.
- 3) Risques de conflits entre les communes lors de la délimitation.

3. Suggestions/recommandations majeures formulées à l'endroit du PROCASEF

- 1) Eviter la politisation du processus de mise en œuvre du projet.
- 2) Appuyer les groupes vulnérables à accéder à des titres.
- 3) Promouvoir la transparence et l'équité par rapport aux informations sur le projet.
- 4) Rendre les activités du projet inclusive et participative pour une bonne appropriation.
- 5) Créer un cadre d'échanges inclusifs afin de mener des discussions pour l'amélioration de l'acte 3 de la décentralisation.
- 6) Eviter de causer des pertes de terres, surtout pour les détenteurs de titres d'usages.

Commencé à 15h 40mn la séance a pris fin à 17h 20mn

Faite à Ndangma le 04/01/2021

Le (a) Président(e) de séance



Le (a) rapporteur (se) de séance

PROJET CADASTRE ET SECURISATION FONCIERE - (PROCASEF) - CONSULTATION DES PARTIES PRENANTES









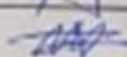


Liste des personnes rencontrées

Date	Prénom et Nom	Sexe	Structure / Localité	Fonction	Téléphone	E-mail	Signature
04/04/2010	Gorgui M Baye	M	Diambel	Gouverneur	77 583 0502	gorgui@yaho.fr	
"	Mar Fall	M	Bureau Doucoure	Ch. de la Doucoure	77 574 9338	marfall@yaho.fr	
"	Abolou Caye Fall	M	Bureau Doucoure	chef de bureau	77 572 0021	gokfall@yaho.fr	
07/04/2010	Jamouss Abdoulaye Ikhé	M	Préfecture Ndiaye	Sous-préfet	77 528 06 03	jamouss@yaho.fr	
"	Gybril Ndiaye	M	Préfecture Ndiaye	adjoint au Sous-préfet	77 529 0853	gybril@yaho.fr	
"	Abdoulaye Diop	M	Mairie Diourbel	chef de bureau	77 810 3488	abdoulaye@yaho.fr	
"	Cheikh Diop Guir	M	Bureau Diourbel	chef de bureau	77 441 1653	cheikhdiop@yaho.fr	
"	Ndiaye Maguette Diop	F	Bureau Diourbel	chefe de bureau	77 528 0010	ndiaye@yaho.fr	
07/04/2010	H/c Ndiaye Diour	M	Diourbel	SIREF	77 64 36 10	ndiaye@yaho.fr	

PROJET CADASTRE ET SECURISATION FONCIERE - (PROCASEF)
CONSULTATION DES PARTIES PRENANTES

Groupe cible: _____
Localité: Commune Ndangalma
Date: 30/12/2020 lieu: Ndangalma

Feuille de présence

N°	Prénom & Nom	Sexe	Statut/Titre	Téléphone	Signature
01	Ndeane STENG	M	Maire	775548493	
02	Elvira no ardele	M	chef de village	77 212 7507	
03	Sansine abneye	M	chef de village	766434168	
04	Abdou Mbaye	M	Ministère de justice	774415522	
05	Mouba FAYE	M	Ministère de Justice	775425605	
06	Falio FAYE	M	Préf. Commune Ndangalma	773848082	
07	Bilal Fall	M	CC Maire	776093984	
08	Moussa STOUF	M	CCI Ndangalma	774280284	
09	Pape Maly Dia	M	CC Ndangalma	772296593	
	Elimane Bā	M	chef de village	764836026	
	Coumba Gueye	F	GPF Ndangalma	773214638	
	Ousseynou FALÉ	M	représentant du chef de village NGHI	763357016	



Rencontre avec le Sous-Préfet Ngoye



Rencontre avec l'ARD de Diourbel



Rencontre avec les services fiscaux et cadastres de Diourbel

REGION DE FATICK

PROCE-VERBAL

CONSULTATION DES PARTIES PRENANTES NIVEAU COMMUNE

- Région de : Fatick
 - Département de : Foundiougne
 - Commune de : Keur Samba Gueye
 - L'An deux mille vingt et le 28 Décembre s'est tenu une séance de consultation des parties prenantes dans le cadre de la préparation du projet cadastre et sécurité foncière (PROCASEF).
 - Lieu : Salle de délibération de la Mairie
 - La rencontre était présidée par : M. le Maire Abdoulaye Ndiaye
 - Étaient représentés : Mme Kany Ndiaye, Présidente
 - 1) Groupeement Féminin "Bok Khalatt"
 - 2) Président de la commission domaniale
 - 3) Président de la commission éducative
 - 4) Président Commission jeunesse
 - 4) Chef de village Samba Noso
 - 5) Chef de village Keur megnon Dieng
-(Voir la liste en annexe du présent rapport)
- **Les points discutés :** (Voir en annexe)

À l'issue des discussions, les avis recueillis sur les différents points abordés ont été synthétisés et structurés autour de trois (3) axes essentiels : (1) avis des parties prenantes sur le projet ; (2) les risques majeurs identifiés et (3) les suggestions et recommandations vis-à-vis du projet. Ci-dessous la synthèse des résultats de la consultation :

1. Avis des Parties prenantes consultées sur le PROCASEF

- × le projet est une innovation majeure qui va permettre aux populations de sécuriser leurs terres et de pouvoir le gager auprès des institutions financières pour des prêts.
- × le projet va aider à régler les conflits de limites entre les communes.
- × le projet va aider à identifier et clarifier les limites entre les communes et les zones classées.

2. Les risques majeurs identifiés par les parties prenantes vis-à-vis du PROCASEF

- x le projet risque de soulever des conflits familiaux et intervillages lors de l'identification.
- x l'applicabilité des dispositions du domaine national posent des problèmes d'équité entre citoyens.
- x le projet risque d'accentuer les inégalités et inéquités entre les populations rurales et urbaines.
- x les dispositions de l'acte 3 en matière de gestion foncière risquent de limiter la responsabilité des Maires et des chefs de villages dans la mise en œuvre du projet.
- Risques de conflits entre les communes sur les revenus tirés de

3. Suggestions/recommandations majeures formulées à l'endroit du PROCASEF

- x le projet doit aider à l'allègement et à la simplification des procédures d'autorisation en matière de lotissement en permettant aux Sous-Prefets de donner les autorisations.
- x le projet doit aider les communes à retrouver les assiettes foncières puis à la disposition de projets de l'état qui ne n'existent plus.
- x Pour les populations, la vraie précarité foncière est l'octroi de droits réels (TR) au bail.
- x Mettre à contribution l'Intercommunalité du Niombato, qui regroupent les communes de la zone, dans la mise en œuvre du projet.
- x le projet doit mettre des réflexions pour la révision des textes et loi en matière foncière.
- x Matérialiser les limites entre champs agricoles, pastoraux, des zones d'habitation et les zones classées.

Commencé à 16h 15 mn la séance a pris fin à 18h 50 mn

Faite à K S G le 28 / 12 / 2020

Le (a) Président(e) de séance



Le (a) rapporteur (se) de séance

Ansoumane NDIAYE

PROCE-VERBAL

CONSULTATION DES PARTIES PRENANTES NIVEAU COMMUNE

- Région de : Fatick
- Département de : Fatick
- Commune de : Fimela
- L'An deux mille vingt et le 29 décembre... s'est tenu une séance de consultation des parties prenantes dans le cadre de la préparation du projet cadastre et sécurité foncière (PROCASEF).
- Lieu : Mairie de Fimela
- La rencontre était présidée par : Monsieur le Maire de Fimela
- Étaient représentés : le Président de la Commission domaniale
le Président de la Commission environnement
le Responsable groupement de femme
le Chef de village de Djilor
le Président de la Commission urbanisme
le Responsable de la radio communautaire de Fimela
L'adjoint au Maire de Fimela
.....(Voir la liste en annexe du présent rapport)
- Les points discutés : (Voir en annexe)

À l'issue des discussions, les avis recueillis sur les différents points abordés ont été synthétisés et structurés autour de trois (3) axes essentiels : (1) avis des parties prenantes sur le projet ; (2) les risques majeurs identifiés et (3) les suggestions et recommandations vis-à-vis du projet. Ci-dessous la synthèse des résultats de la consultation :

1. Avis des Parties prenantes consultées sur le PROCASEF

le projet est une innovation majeure car il va permettre aux communes de disposer d'outils et d'équipements, de compétences pour une meilleure gestion foncière.
le projet est important parce qu'il va apporter des éclairages claires sur les procédures légales d'acquisition et de cession de terres

2. Les risques majeurs identifiés par les parties prenantes vis-à-vis du PROCASEF

Le projet risque d'exacerber les conflits entre familles, surtout des opérateurs d'identification et d'immatriculation des terres, avec les agriculteurs ayant allégué le mont d'occupés les espaces réservés au parcours du bétail. La régularisation et l'action de titres roubles risquent de pousser ces personnes vulnérables à vendre leurs terres.

Risque d'urbanisation galopante avec l'avance du projet à cause de la disponibilité foncière.

3. Suggestions/recommandations majeures formulées à l'endroit du PROCASEF

1) Le projet doit respecter les us et coutumes en matière de gestion de conflits et l'intégrer dans son MGP.

2) Le projet doit aider à résoudre les discriminations sociales et culturelles concernant l'accès de femmes à la terre.

3) Le projet doit appuyer et s'appuyer sur les moyens de communication traditionnelles (radio communautaire).

4) Le projet doit mener des campagnes de sensibilisation à l'intention des populations pour une appropriation du projet.

5) Le projet doit aussi former les conseillers.

6) Il ne doit pas immatriculer les zones classées (forêts classées, domaines publics fluviaux, etc.).

Commencé à 12h 17 mn, la séance a pris fin à 14h 12 mn.

Faite à Fimela le 29/12/2020

Le (a) Président(e) de séance








Karim SENE

Le (a) rapporteur (se) de séance

PROJET CADASTRE ET SECURISATION FONCIERE – (PROCASEF) - CONSULTATION DES PARTIES PRENANTES

Liste des personnes rencontrées

Date	Prénom et Nom	Sexe	Structure / Localité	Fonction	Téléphone	E-mail	Signature
28/12/2020	Seydou Ouedraogo	F	Gouvernance de Fatiké	Gouverneur	775270503	goldanis@gmail.com	
28/12/2020	Aliou Dionf	M	CSF de Fatiké	chef de centre	775707488	alioudionf22@yahoo.fr	
28/12/2020	Sadia Fall	M	Cadastre détaché	Géomètre	774413396	fallbadin2001@hotmail.fr	
28/12/2020	Modou Moustapha SARR	M	IKET Fatiké	Inspecteur Régional	779840350	sarrtapha@hotmail.com	
29/12/20	Omar Badissou	M	DREEC/FK	Administratif chef	776615170	dreec/fatick@gmail.com	

PROJET CADASTRE ET SECURISATION FONCIERE - (PROCASEF)
CONSULTATION DES PARTIES PRENANTES

Groupe cible:.....
Localité: Commune de Keur Samba Gueye
Date: 28-12-2020 Lieu: Mairie de Keur Samba Gueye

Feuille de présence

N°	Prénom & Nom	Sexe	Statut/Titre	Téléphone	Signature
	Abdoulaye Ndoye	M	Maire	77 5711295	
	Kani Ndoye	F	Présidente Gout de Famille	77 8738065	
	Mamadou Diab	M	Président commission domaniale	77 424-2048	
	Alion Gueye	M	Pt Commission d'Education	77 8915662	
	Keba Cisse	M	Chef de village	77 5317929	
	Sakho Ngnette	M	Chef de village Bagatandouke	77 121 6023	
	Keba Sane	M	Edi com rounou	77 1740 32	
	Karimou Diang	M	chef de village Samba Mandalla	77 265 1709	
	Souleye Diang	M	chef de village Keur Ousse Diang	77 391 09 01	
	Abdou Kebe	M	commission pasteuriste	77 172 38 81	
	Mamath Diame	M	chef de village Keur Ndianba	77 213 77 81	
	Sekou Ndour	M	chef de village Ndioussa	77 616 48 25	
	Mamadou Gueye	M	chef de village Keur Samba Gueye		
	Madjisse Ndoye	M	chef de village Samba	77 260 81 60	
	Dame Cisse	M	Pt commission planification	77 554 13 11	
	Mamadou Diang	M	chef de village Samba Kossa	76 431 28 19	
	Madou Thacke Sarr	M	chef de village Ndopk. O. Sarr	77 570 18 83	
	Mamadou Lo	M	Pt commission Planifon	77 537 38 14	

**PROJET CADASTRE ET SECURISATION FONCIERE - (PROCASEF)
CONSULTATION DES PARTIES PRENANTES**

Groupe cible:
 Localité: Commune de Kaur Samba Gueye
 Date: 28-12-2020 ...Lieu: Mairie de Kaur Samba Gueye

Feuille de présence

N°	Prénom & Nom	Sexe	Statut/Titre	Téléphone	Signature
	Fede oussama Sarghor	M	conseil municipal	772214074	
	Drabique Diouf	M	Adj. Maire	776166325	
	^{Hamadou} Hamadou Ndiaye	M	Adj. Maire	262711550	

**PROJET CADASTRE ET SECURISATION FONCIERE (PROCASEF)
CONSULTATION DES PARTIES PRENANTES**

Groupe cible: chef de village, Président de Commission, DCB-Association
 Localité: Commune de Fimela
 Date: 25.12.2020 Lieu: Mairie de Fimela

Feuille de présence

N°	Prénom & Nom	Sexe	Statut/Titre	Téléphone	Signature
01	KARIM SENE	M	Président	99120047	
02	Guissone Ngor Faye	M	HT Com. environnement	775157419	
03	Elhadji NDIAYE	M	Parti communautaire	773223260	
04	Diawel DIA	M	conseiller	776588047	
05	Halima Sogre	M	chef village	99200208	
06	Simon Saulage	M	chef village	474857206	
07	Aminé Bâ	F	conseillère	774697810	
08	Nancy Brikhane	F		77728230	
09	Abou Faye	M	Adjoint Comm. dominant Conseiller	775500615	
10	Hani Thiam	F	Rep. des Femmes	773360060	
11	VARAYA Diallo	M	Facilitateur	775183878	
12	Fatoumata Nani	F	Conseillère	77270605	
13	SALION FAYE		CHEF VILLAGES	775058799	
14	Moussa Faye	M	Adjoint Maire	773166027	



Rencontre avec le Gouverneur de Fatick



Rencontre avec le Centre des Services Fiscaux de Fatick

**ANNEXE 6 - 2 : PROCES VERBAUX ET
LISTE DE PRESENCE DES
CONSULTATIONS DES PARTIES
PRENANTES - ZONE SUD - EST**

REGION DE KEDOUGOU

PROCE-VERBAL
CONSULTATION DES PARTIES PRENANTES
NIVEAU COMMUNE

- Région de : Kédougou
- Département de : Kédougou
- Commune de : Sabadola
- L'An deux mille vingt et le 29 Décembre s'est tenu une séance de consultation des parties prenantes dans le cadre de la préparation du projet cadastre et sécurité foncière (PROCASEF).
- Lieu : Mairie de la commune de Sabadola
- La rencontre était présidée par : Oumar CISSOKHO
- Étaient représentés : 1) Le 1^{er} Adjoint au Maire, 2) Président de l'association des éleveurs, 3) Le chef de village de Sabadola, 4) Représentant de la jeunesse, 5) L'Imam, 6) Président des GPF de Sabadola, 7) notaire, 8) Agent administratif de la municipalité, 9) Conseiller municipal.
(Voir la liste en annexe du présent rapport)

• **Les points discutés :** (Voir en annexe)

À l'issue des discussions, les avis recueillis sur les différents points abordés ont été synthétisés et structurés autour de trois (3) axes essentiels : (1) avis des parties prenantes sur le projet ; (2) les risques majeurs identifiés et (3) les suggestions et recommandations vis-à-vis du projet. Ci-dessous la synthèse des résultats de la consultation :

1. Avis des Parties prenantes consultés sur le PROCASEF

Pour nous réjouissons du PROCASEF qui va nous permettre de sécuriser nos terres car nos terres ont fini d'être ravaquées par les sociétés minières - depuis 2017 le village de Sabadola est menacé de déplacement à cause de l'occupation de nos terres par la société E2EC. L'avènement du PROCASEF est une opportunité pour la population de sécuriser leurs titres de propriété.

2. Les risques majeurs identifiés par les parties prenantes vis-à-vis du PROCASEF

L'occupation des terres de Sabadola par les compa-
gnes minières - Est-ce que la sécurisation de nos terres
nous met à l'abri de toute expropriation future ?
L'absence de lotissement est à l'origine de toute la
situation d'occupation anarchique - Aucun conseil n'est
échangé par la vulnérabilité (les femmes, les hommes et les jeunes) -
Le renforcement de capacités des membres de gestion de conflits
en médiation et en gestion de conflits

3. Suggestions/recommandations majeures formulées à l'endroit du PROCASEF

Après avoir précisé que les terres du domaine nationale
appartiennent à l'état et qu'il faut à tout moment et au
nom de l'utilité publique exproprier, que que se soit, les
populations recommandent -
Favoriser la sécurisation foncière telle que, déclarée - Favoriser
le lotissement qui permet des occupations sécurisées - Mettre
l'accent sur le renforcement de capacités des acteurs - Mettre
l'accent sur la délimitation des limites de la commune - Impli-
quer la commune; les chefs de villages, les femmes, les jeunes
et les notables - Impliquer les radios communautaires, mettre
en place des animateurs pour l'information et la sensibilisation
Mettre l'accent sur le renforcement de capacités des membres
du mécanisme de gestion de conflits - Créer des groupes Watch
PP pour aller aux endroits dangereux de la commune

Commencé à 15h 15mn la séance a pris fin à 16h 59mn

Faite à Sabadola le 29/12/2020

Le (a) Président(e) de séance



Le (a) rapporteur (se) de séance

N. Souleymane Biawera
Caroubant

PROCE-VERBAL
CONSULTATION DES PARTIES PRENANTES
NIVEAU COMMUNE

- Région de : Kédougou
- Département de : Kédougou
- Commune de : Tomboronkata
- L'An deux mille vingt et le 23 décembre s'est tenu une séance de consultation des parties prenantes dans le cadre de la préparation du projet cadastre et sécurité foncière (PROCASEF).
- Lieu : Plaine de la commune de Tomboronkata
- La rencontre était présidée par : Eloussa Camara 2^{ème} Adj. au Maire
- Étaient représentés : 1) 1^{er} 2^{ème} adjoint au Maire, 2) Pdt Commission action sociale, 3) Représentant du chef de village de Tomboronkata, 4) chef de village de Kabateguinda et environs, 5) Président GIE union de agriculteurs de Tomboronkata, pdt des jeunes, 6) Représentants de Cppf de Tomboronkata, 7) opérateurs économiques, producteurs agricoles
(Voir la liste en annexe du présent rapport)

• **Les points discutés :** (Voir en annexe)

À l'issue des discussions, les avis recueillis sur les différents points abordés ont été synthétisés et structurés autour de trois (3) axes essentiels : (1) avis des parties prenantes sur le projet ; (2) les risques majeurs identifiés et (3) les suggestions et recommandations vis-à-vis du projet. Ci-dessous la synthèse des résultats de la consultation :

1. Avis des Parties prenantes consultées sur le PROCASEF

Le PROCASEF est un bon projet qui vient à son heure car il va permettre de renforcer les capacités des acteurs dans la gestion foncière et aider à la mise en œuvre du plan d'aménagement et d'occupation du sol (PAOS). La cartographie permettra de connaître les limites des terres de la commune par rapport au parc. Le PROCASEF est une grande opportunité pour mieux connaître les limites réelles des terres et de pouvoir faire les planifications.

2. Les risques majeurs identifiés par les parties prenantes vis-à-vis du PROCASEF

Risque de conflit entre les populations et les sociétés minières par rapport aux lieux d'occupations et entre les populations elles-mêmes. Car les emprises foncières de la société minière PROC s'étendent sur zones d'habitation et de culture de populations locales. L'absence de concertation avec les autorités territoriales dans l'immatriculation de terre par l'Etat. Les femmes, les détenteurs de terres sans papier et même la commune font partie de group vulnérables.

3. Suggestions/recommandations majeures formulées à l'endroit du PROCASEF

Articuler le PROCASEF à la mise en œuvre du PAOS
Favoriser la délimitation nette et précise des limites de la commune par rapport au Parc national - Favoriser la sécurisation foncière de terre agricole au faveur des populations locale, qui en ont besoin - Favoriser le dialogue avec la population, la compensation de perte accompagné de financement, la réhabilitation et la réaffectation des terres exploitées - Impliquer les chefs de villages, les femmes, les jeunes, les agriculteurs, les éleveurs etc. - Renforcer les prérogatives de maire sur le foncier et les impliquer dans toute les instances de décision aux leur terres - Installer de points focaux et des animateurs autour du projet.

Commencé à 11h 25mn la séance a pris fin à 13h 10mn

Faite à Tombourontoko le 28 / 12 / 2020

Le (a) Président(e) de séance



Le (a) rapporteur (se) de séance

M. Souleymane Diawara
Consultant










PROJET CADASTRE ET SECURISATION FONCIERE - (PROCASEF) - CONSULTATION DES PARTIES PRENANTES

Liste des personnes rencontrées

Date	Prénom et Nom	Sexe	Structure / Localité	Fonction	Téléphone	E-mail	Signature
29/12/2020	Sinasso Cissokho	F	Sabonolala	Présidente du GP	77 94 94 930	-	
29/12/2020	Ousmane Cissokho	F	Sabonolala	Membre de la jeunesse	78 184 32 89	-	
29/12/2020	Tamba Demba	M	Sabonolala	Membre de la jeunesse	77 724 81 50	-	
29/12/2020	Ibhalima Kamote	M	Sabonolala	Membre de la jeunesse	77 56 2 06 52	-	
29/12/2020	Ibhalima Cissokho	M	Sabonolala	Notable	77 530 26 21	-	
29/12/2020	Diala Cissokho	PT	Sabonolala	agent administratif	77 088 01 8	gmohloolalala@yahoo.com	
29/12/2020	Moussa Faly Cissokho	M	Sabonolala	agent de la mairie	72 923 29 43	folymouss@gmail.com	
29/12/2020	Tamba Sumaré	PT	Sabonolala	agent de la mairie	78 253 17 54	-	
29/12/2020	Fady Sulmane	PT	Boudoum	Président de la jeunesse	77 422 57 21	-	
	Mohamedou Ibrahime Foye (M)		" "	Coordinateur	91 58 58 59	foyebrahimo@yahoo.com	

PROJET CADASTRE ET SECURISATION FONCIERE - (PROCASED) - CONSULTATION DES PARTIES PRENANTES




Liste des personnes rencontrées

Date	Prénom et Nom	Sexe	Structure / Localité	Fonction	Téléphone	E-mail	Signature
29/12/2021	OU Mal Cissé	M	Biaman	1 ^{er} adjoint Maire	77 69 60 61	-	
29/12/2021	Kamanding Keita	M	Sabadola	Président du conseil de la commune	77 14 44 53	Kim Keita@gmail.com	
29/12/2021	Nady Cissé	M	Madiou Sabadola	Chef de village	77 42 07 58	-	
29/12/2021	Youssa Cissé	M	Sabadola	Représentant Chef de village	77 84 63 96	-	
29/12/2021	La mine Cissé	M	Mamankoni	Conseiller	77 26 83 98	-	
29/12/2021	Haryna Sourma	M	Sabadola	Membre de la jeunesse	77 57 72 40	Raynane 581@gmail.com	
29/12/2021	Issmail Keita	M	Sabadola	Imam	77 64 78 30	-	
29/12/2021	Bakary Salamane	M	Sabadola	Membre de la jeunesse	77 22 02 93	-	
29/12/2021	Mark Ramba Cissé	F	Sabadola	Présidente du GPF	77 39 83 78	-	

PRESS local
KEDOU GOU

PROJET CADASTE ET SECURISATION FONCIERE - (PROCASEF) - CONSULTATION DES PARTIES PRENANTES

Liste des personnes rencontrées

Date	Prénom et Nom	Sexe	Structure / Localité	Fonction	Téléphone	E-mail	Signature
29/12/20	Abdoulaye Barry	♂	Groupel FM Kedougou	Travailleur	77 59 44 35	kedougout@gmail.com	
- 11 -	Salidou Kanté	M	Kedougou FM	Journaliste	77 52 25 50	salidoukanté@gmail.com	
- 11 -	Ibrahima Kanté	M	Le quotidien	Journaliste	77 16 48 52	ibrahimkanté@gmail.com	

KESOU GOU







PROJET CADASTRE ET SECURISATION FONCIERE - (PROCASEF) - CONSULTATION DES PARTIES PRENANTES

Liste des personnes rencontrées

Date	Prénom et Nom	Sexe	Structure / Localité	Fonction	Téléphone	E-mail	Signature
28.12.20	Mamadou Seya	M	KASS	chef de famille	775247350	madamadou.seya@procasef.org	
29.12.20	Thakoua, Eustache H	M	ARRA KASS	agriculteur	7753105763	thakoua@procasef.org	
29.12.20	Doubo BODIANE	M	DRUIT KASS	chef de famille	770825101	mandjougou@procasef.org	
29.12.20	Solvoou BISSY H	M	Houssou Justice	medecin	776588435	solvoou@procasef.org	










PROJET CADASTRE ET SECURISATION FONCIERE - (PROCASEF) - CONSULTATION DES PARTIES PRENANTES

Liste des personnes rencontrées

Date	Prénom et Nom	Sexe	Structure / Localité	Fonction	Téléphone	E-mail	Signature
23/12/20	Diegui Ngou	F.	Gouvernement de Kadougou	1 ^{er} Vice-Kadougou	77-529-6612	aa-kadougou@info.kadougou.gouv.sn	
23/12/20	Modou ANE	M	SRA S	chef de Service	45696869	modouane@yahoofr	
23/12/20	Eli Hadji Mamour FALL	M	Cadastre KDS	chef de Bureau	77949579	am.fall@yahoofr	
28/12/20	Halimou Kidiou M	M	IRREF/KNG	IRREF	773203847	mkidiou@yahoofr	
28/12/20	Mamadou MBEISSOU M.	M.	IRISS/KDG	Inspecteur régional du cadastre	97826143	combourg@kdmil.fr	
29/12/20	Sékou BALDE	M	SDDK Kadougou	chef de service	77307401	addn.kadougou@yahoofr	

PROJET CADASTE ET SECURISATION FONCIERE - (PROCASEF) - CONSULTATION DES PARTIES PRENANTES

Liste des personnes rencontrées

Date	Prénom et Nom	Sexe	Structure / Localité	Fonction	Telephone	E-mail	Signature
29/02/2020	Jouder Biene	F	CFE Union des agriculteurs	Resident	785135828	visounicko@yahoofr	
- 11 -	Biba Baka Camara	F	CFE 'Nanumple'	Resident	99 736 2109	-	
- 11 -	Maly Keite	F	Tombourctot	R.C.V	784533813	-	
- 11 -	Toussa Camara	F	2-ATY Traite	Adjoint	771469764	-	
- 11 -	Abdou Sylla	F	Com. agricole SOCARA	Resident	91658 3711	abdoussylla@yahoofr	
- 11 -	Abdou Kontaga	F	GPF	Member	726303101	-	
- 11 -	Fanta Camara	F	GPF	Member	78389 0025	-	
- 11 -	Falissa Biello	F	Param	Resident	99 024 8989	whydiallo92@yahoofr	
- 11 -	Haramadou Lamin Faye	M	Consultant	MGP	7251818897	foyalamin@yahoofr	

REGION DE TAMBACOUNDA

PROCE-VERBAL
CONSULTATION DES PARTIES PRENANTES
NIVEAU COMMUNE

- Région de : TAMBACOUNDA
- Département de : Tambacounda
- Commune de : MISSIRAH
- L'An deux mille vingt et le 31 Décembre s'est tenu une séance de consultation des parties prenantes dans le cadre de la préparation du projet cadastre et sécurité foncière (PROCASEF).
- Lieu : allée de la commune de Missirah
- La rencontre était présidée par : Monsieur le Maire Sory Sylla
- Étaient représentés : 1) le Maire de la commune de Missirah;
2) Représentant du chef de village de Missirah;
3) Représentant de la jeunesse et agriculteur;
4) Pdt communautaire finances et communication;
5) Pdt " Environnement et producteur;
6) Pdt " Coopération sociale/développement; 7) Pdt com-
mission domaniale; 7) Représentant des O.P.F.
(Voir la liste en annexe du présent rapport)

• **Les points discutés :** (Voir en annexe)

À l'issue des discussions, les avis recueillis sur les différents points abordés ont été synthétisés et structurés autour de trois (3) axes essentiels : (1) avis des parties prenantes sur le projet ; (2) les risques majeurs identifiés et (3) les suggestions et recommandations vis-à-vis du projet. Ci-dessous la synthèse des résultats de la consultation :

Avis des Parties prenantes consultées sur le PROCASEF
 Le PROCASEF est un très bon projet, qui vient à son heure car il va permettre de relever les capacités des acteurs en matière de gestion foncière. C'est un projet que nous accueillons à bras ouverts et que nous décidons de soutenir et d'accompagner. C'est une grande opportunité qui va permettre d'améliorer l'organisation du système de gestion foncière.

2. Les risques majeurs identifiés par les parties prenantes vis-à-vis du PROCASEF

Le déficit de maîtrise des règles de gestion foncière - L'ignorance de la procédure formelle d'acquisition de terres par la population - La non maîtrise de la situation d'occupation de terres dans la commune - Absence de cartographie - Conflits entre éleveurs et agriculteurs - L'absence en compte de la matérialisation des parcours du bétail comme forme de mise en valeur de la terre - L'effet d'anarchie dans toute forme la plupart de la population

3. Suggestions/recommandations majeures formulées à l'endroit du PROCASEF

Mettre l'accent sur le renforcement de capacités des acteurs en matière de gestion foncière - Aider à la cartographie de l'occupation des terres - Favoriser la matérialisation des parcours du bétail qui peut apaiser les conflits entre éleveurs et agriculteurs - Renforcer la capacité des commissions, de médiation et conflit en gestion de conflits - Mettre l'accent sur l'information et la sensibilisation de masse sur les formes et les droits liés - Impliquer les élus, les chefs de villages, les organisations locales et mouvement associatifs, la femme et la jeunesse - Faire des caravanes de sensibilisation - les radios communales - Veillez à la réalisation du PROCASEF

Commencé à 10h 06 mn la séance a pris fin à 14h 40 mn

Faite à Missirah le 31/12/2020

Le (a) Président(e) de séance



SYLLA








Le (a) rapporteur (se) de séance

M. Souleymane Bidevany
Conseiller
[Signature]

TAMA COUNDA

PROJET CADASTE ET SECURISATION FONCIERE - (PROCASEF) - CONSULTATION DES PARTIES PRENANTES

Liste des personnes rencontrées

Date	Prénom et Nom	Sexe	Structure / Localité	Fonction	Téléphone	E-mail	Signature
30/12/2020	Amator Selmane FALL	M	Gouvernance	Adjoint Coordonneur	77 5550623	amator@munibgymbo.fr	
30/12/2020	Abdoulaye SALL	H	Cadastre	Topographe	77 557 4969	abdoulaye@yaho.fr	
30/12/2020	youssoufou MATE	M	urbainisme	chef service urbainisme	77 6371694	youssoufou@yaho.fr	
30/12/2020	duffy Tindine KANTE	N	DETECT.	chef de bureau	77 8787110	duffy@yaho.fr	
30/12/2020	Abouhamadou MBIAO	M	REF / Tambouranda	Adjoint chef de bureau	77 84.5027	mahamadoumbiao@yaho.fr	
30/12/2020	Binahim CANARA	N	S R A S TANGA	Assurant Social	77 5115005	binahim@yaho.fr	
31/12/2020	Cherkoua DIALLO	M	TESPS Yamba	Inspecteur	77 7333142	cherkoua@yaho.fr	

10 m 621 Cass n. 20
Miserinaka



PROJET CADASTE ET SECURISATION FONCIERE - (PROCASEF) - CONSULTATION DES PARTIES PRENANTES

Liste des personnes rencontrées

Date	Prénom et Nom	Sexe	Structure / Localité	Fonction	Téléphone	E-mail	Signature
20/12/2020	KANIYA GALAHE	M	Ins. Préfecture Muhimbuzi	Secr. Inf. Inf.	775290744	nompremiermuhimbuzi@gmail.com	
30/12/2020	Muhammad PAM	M	Inspection de Travaux	Inspecteur de Travaux	774336739	muhammad.pam@fr	
= 11 =	Ramadan LINDA	M	SPEL	Administrateur et Chef de Secteur	771467668	-	
30/12/2020	Sybil Stefa	M	CSF TAN 89	Chef de Secteur	778639252	sybil.stefa@gmail.com	
24/12/2020	Balla Mousa BASSAN	M	Direction des Travaux Rouanda	Chef Division P.V.	774422229	balla.mousa.bassan@gmail.com	
31/12/2020	Sengy Sylene	M	Rouanda	Travailleur	775721153	sengy.sylene@gmail.com	
31/12/2020	Meharwinda Sule	M	Muhimbuzi	Secr. Inf. Inf.	7775261360	-	
21/12/2020	William Mousa Sule	M	Muhimbuzi	Cultivateur	7786123392	william.mousa.sule@gmail.com	
21/12/2020	Muhammad Sule	M	Muhimbuzi	Conseiller	7776922554	muhammad.sule@gmail.com	

PROJET CADASTRE ET SECURISATION FONCIERE - (PROCASEF) - CONSULTATION DES PARTIES PRENANTES

Liste des personnes rencontrées

Date	Prénom et Nom	Sexe	Structure / Localité	Fonction	Téléphone	E-mail	Signature
31/12/2020	Fedy BN	H	Tambora	Conseiller Municipal	777778050	-	
31/12/2020	Selma Sylla	H	Nissirah	Conseiller	776778551	selmasylla@yako.fr	
31/12/2020	Mahamadou Sylla	M	Nissirah	Conseiller	775230075	-	
31/12/2020	Nassima Sylla	F	Nissirah	GF	77225166	-	
31/12/2020	Hokomodon Laminé FA YE	M	Consultant	HCF	995188899	hokomamin@yako.fr	



Gauche : Rencontre avec le Gouverneur (AD) et à droite avec le sous-préfet de Missirah



Consultation avec la commune de Missirah

REGION DE KOLDA

PROCE-VERBAL
CONSULTATION DES PARTIES PRENANTES
NIVEAU COMMUNE

- Région de : Kolda
- Département de : Kolda
- Commune de : Medina cheif
- L'An deux mille vingt et le 01 Janvier s'est tenu une séance de consultation des parties prenantes dans le cadre de la préparation du projet cadastre et sécurité foncière (PROCASEF).
- Lieu : Allée de la Commune de Medina cheif
- La rencontre était présidée par : Alamadou Ibrahima GANO
- Étaient représentés : 1) Le Maire de la commune, 2) Représentant du cache de concertation, 3) Représentant la coopération communale des femmes maraichers et éleveurs, 4) Pdt com. domestique et conflit, 5) Pdt com. finance, 6) Pdt com. aménagement, 7) pdt com. jeunesse et sport, 8) Pdt Fédération des Cpt de la commune, 9) chef de village Sane Ansane, 10) chef de village Diatafa, 11) pdt Assoc. la relais, 12) Représentant chef de village Sane Rafaly, 13) Facilitateur communautaire, 14) Volontaire local, 15) notable
 (Voir la liste en annexe du présent rapport)
- Les points discutés : (Voir en annexe)

À l'issue des discussions, les avis recueillis sur les différents points abordés ont été synthétisés et structurés autour de trois (3) axes essentiels : (1) avis des parties prenantes sur le projet ; (2) les risques majeurs identifiés et (3) les suggestions et recommandations vis-à-vis du projet. Ci-dessous la synthèse des résultats de la consultation :

1. Avis des Parties prenantes consultées sur le PROCASEF

Okus nous remercions de l'avènement du projet, le PROCASEF que nous connaissons bien pour ce qui concerne la préparation. Car il va permettre de prévenir les conflits sociaux liés aux limites entre la commune voisine, entre les champs de culture et entre les champs et les parcelles du bétail. Mais aussi il va permettre aux populations de sécuriser les titres de propriété qu'ils détiennent.

2. Les risques majeurs identifiés par les parties prenantes vis-à-vis du PROCASEF

Risque d'immatriculation des terres du bassin de l'Anambé-
Athémouste PAOS de la commune - La vente de terres du
domaine national susceptibles d'être sécurisées - Des titres
de propriété à l'entra - Difficile d'accès - Les femmes
sont liées à leur occupation, donc l'absence des
procédés d'accès formels à la terre - Les groupes de
revenu faible, les personnes en situation de handicap, en parti-
culier, pourraient difficilement accéder à la sécurisation -

3. Suggestions/recommandations majeures formulées à l'endroit du PROCASEF

Eviter d'aller dans le sens d'immatriculer les terres du bassin
d'Anambé - Favoriser l'élaboration d'un PAOS pour la
commune - Eviter l'allocation de titres de propriété à l'entra-
impliquer la commune dans le processus de sécurisation foncière
Renforcer les capacités et les moyens logistiques du PEP (infor-
mation et archivage) - Assister les groupes vulnérables (les
personnes pauvres, les personnes vivant avec un handicap etc.) dans
le processus de sécurisation - Favoriser un bureau cadastre dans
chaque commune - Impliquer le service de l'eau et
forêt, le service de l'environnement, et le service de l'agriculture
Impliquer les citoyens, les producteurs agricoles, les femmes
des jeunes de la commune, le cadastre et les impôts et domaine -
Favoriser une culture de communication à l'APRS pour assurer
la communication - Impliquer la presse locale

Commencé à 11h03 mn la séance a pris fin à 13h 35 mn

Faite à Medina chef le 07 / 07 / 2020

Le (a) Président(e) de séance



Le (a) rapporteur (se) de séance

N. Souleymane Biquirawa
Consultant
SA

PROCE-VERBAL
CONSULTATION DES PARTIES PRENANTES
NIVEAU COMMUNE

- Région de : Kolda
 - Département de : Velingara
 - Commune de : DIAXIBE KABENDOU
 - L'An deux mille vingt et le 02 Janvier s'est tenu une séance de consultation des parties prenantes dans le cadre de la préparation du projet cadastre et sécurité foncière (PROCASEF).
 - Lieu : Mairie de la commune de DIAXIBE-KABENDOU
 - La rencontre était présidée par : Mamadou Baldé 1^{er} Adjoint au Maire
 - Étaient représentés : 1) 1^{er} et 2^e Adjoint, au Maire, 2) Agent voyer, 3) Pat. conseil communal de la jeunesse, 4) Bénévoles religieux, 5) Délégué de quartier, 6) Personnes âgées, 7) Pat. de GPF, 8) Association des éleveurs, 9) Représentant agriculteurs, 10) Presse locale, 11) Représentants de la commission communale.
-(Voir la liste en annexe du présent rapport)

• **Les points discutés :** (Voir en annexe)

À l'issue des discussions, les avis recueillis sur les différents points abordés ont été synthétisés et structurés autour de trois (3) axes essentiels : (1) avis des parties prenantes sur le projet ; (2) les risques majeurs identifiés et (3) les suggestions et recommandations vis-à-vis du projet. Ci-dessous la synthèse des résultats de la consultation :

1. Avis des Parties prenantes consultées sur le PROCASEF

Le PROCASEF est un très bon projet qui vient à son heure car la plupart des terres occupées sont en situation d'insécurité foncière dans le sens où leurs propriétaires ne disposent pas de papiers légaux, attendant leurs droits sur les terres. Si bien qu'avec le PROCASEF cette situation va pouvoir changer et les populations pourront sécuriser leurs terres au regard de la loi. Nous accueillons les bras ouverts et avec bonheur le PROCASEF que nous sommes prêts à accompagner.

PROCE-VERBAL
CONSULTATION DES PARTIES PRENANTES
NIVEAU COMMUNE

- Région de : Kolda
 - Département de : Velingara
 - Commune de : DIAXIBE KABENDOU
 - L'An deux mille vingt et le 02 Janvier s'est tenu une séance de consultation des parties prenantes dans le cadre de la préparation du projet cadastre et sécurité foncière (PROCASEF).
 - Lieu : Mairie de la commune de DIAXIBE-KABENDOU
 - La rencontre était présidée par : Mamadou Baldé 1^{er} Adjoint au Maire
 - Étaient représentés : 1) 1^{er} et 2^e Adjoint, au Maire, 2) Agent voyer
3) Pat. conseil communal de la jeunesse - 4) Bénévoles
religieux, 5) Délégué de quartier, 6) Personnes âgées ;
7) Pat. de GPF; 8) Association des éleveurs,
9) Représentant agriculteurs, 10) Presse locale;
11) Représentants de la commission communale.
-(Voir la liste en annexe du présent rapport)

- **Les points discutés :** (Voir en annexe)

À l'issue des discussions, les avis recueillis sur les différents points abordés ont été synthétisés et structurés autour de trois (3) axes essentiels : (1) avis des parties prenantes sur le projet ; (2) les risques majeurs identifiés et (3) les suggestions et recommandations vis-à-vis du projet. Ci-dessous la synthèse des résultats de la consultation :

1. Avis des Parties prenantes consultées sur le PROCASEF

Le PROCASEF est un très bon projet qui vient à son heure car la plupart des terres occupées sont en situation d'insécurité foncière dans le sens où leurs propriétaires ne disposent pas de papiers légaux, attendant leurs droits sur les terres. Si bien qu'avec le PROCASEF cette situation va pouvoir changer et les populations pourront sécuriser leurs terres au regard de la loi. Nous accueillons les bras ouverts et avec bonheur le PROCASEF que nous sommes prêts à accompagner.

2. Les risques majeurs identifiés par les parties prenantes vis-à-vis du PROCASEF

Une formalisation systématique de titres dans le cadre de la sécurisation foncière ne va-t-elle pas entraîner une épuisement des terres et une déforestation éventuelle pour la faiblesse de disposer de parcelles foncières pour des projets d'extension ?
Risque de perte de matérialité pour la trajectoire par la gratuité du processus de sécurisation, par exemple les frais de bornage - La révision du découpage de la limite de la commune - Les dossiers de demande d'urbanisme en instance au Ministère de l'Urbanisme - L'accès difficile de femmes et des jeunes aux terres.

3. Suggestions/recommandations majeures formulées à l'endroit du PROCASEF

Procéder à la matérialisation du PDU avec une indication précise des sites d'investissements publics prévus.
Réviser le découpage de la limite de la commune - Que le projet prenne en charge le manque à gagner relatif à la gratuité du processus de sécurisation - Favoriser l'avancement et l'aboutissement des demandes d'autorisation de lotissement en instance au Ministère de l'Urbanisme - Mettre l'accent sur l'information et la communication sur le projet à travers des émissions radio interactives - Impliquer les délégués de quartier, les mouvements de jeunesse, les dignitaires religieux, les associations de femmes (COP) etc - Favoriser l'accès des femmes, des jeunes et des handicapés à la terre - Favoriser le rattachement de 15 villages à la commune.

Commencé à 10h 52 mn la séance a pris fin à 14h 02 mn


Faite à Diourbel-Katoulou le 02/01/2021

Le (a) Président(e) de séance

Pour Le Maire
Et Par Délégation
Le 1er adjoint


Mamadou BALDE
1er Adjoint Maire

Le (a) rapporteur (se) de séance

N. Souleymane Bidjara
consultant













Consultation avec la commune de Medina cherif



Consultation avec la commune de Diawbé-Kabendou

PROJET CADASTE ET SECURISATION FONCIERE - (PROCASEF) - CONSULTATION DES PARTIES PRENANTES

Liste des personnes rencontrées

Date	Prenom et Nom	Sexe	Structure / Localité	Fonction	Téléphone	E-mail	Signature
04/01/2011	Assane G NEXE	M	Governeur	Asymé au développement	777290611	ad-kolida@interieur.gouv.sn	
31/02/02	Mamadou Amanine NGON	F	Préfecture Veluppan	Adjoint Préf	77529 0782	q.veluppan@interieur.gouv.sn	
- 11 -	Amadou Gouf	F	Sans Préfecture Séré (St. Eglise)	Adjoint Gouv. - Séré (St. Eglise)	77529-08-73	amcambour-seré@interieur.gouv.sn	
- 11 -	Pradica DIA	F	Préfecture Kolida	Kolida	7755290564	pradet-kolida@interieur.gouv.sn	
01/01/2011	Doussougnou Sokha	F	Sans Préfecture Nompalim	Sans Préfecture Nompalim	7755290865	symonougnou@interieur.gouv.sn	
04/07/21	Saïdhou Faye	M	Sans domicile	Adf bureau	774754382	Aci-konon@interieur.gouv.sn	
04/01/14	Babacar Diouf	M	Bureau Kolida	Adf bureau	77825 0976	kopobabs@interieur.gouv.sn	
04/01/2011	Amadou Paulhe	F	Mère K-Eda	chef de bureau	775585332	checholo@interieur.gouv.sn	
01/01/11	Magatte Niang	F	SANS Préfecture Action sociale	chef de bureau	776287982	magatte700@gmail.com	

PROJET CADASTRE ET SECURISATION FONCIERE - (PROCASEF)
CONSULTATION DES PARTIES PRENANTES

Groupe cible: La municipalité et la population locale
Localité: Commune de DIAWBE KABENDOU
Date: le 02 janvier 2011 Lieu: Dawie de la commune de Diawbe'Kabou

Feuille de présence

N°	Prénom & Nom	Sexe	Statut/Titre	Téléphone	Signature
1	Thomassou Camara	M	Edt CCJ	776602666	
2	Thierno Hadji Diallo	M	Imam	772272166	
3	Woroly Diallo	M	Religieux Dawie	775882363	
4	Thary Soumaré	M	delegue dawie	773727192	
5	Bora Kébé	M	' '	782617214	
6	Ibrahima Baldé	M	' '	773547962	
7	Baba Niao	M	Edt des aines	772676084	
8	Awa Niao	F	GPE	772615590	
9	Demba Baldé	M	Religieux dawie	771668995	
10	Cherif Niao	M	Elève	773567377	
11	Aliou Bâ	M	Elève	776892945	
12	Amadou Sabaly	M	Rp. H. Religieux	776602059	
13	Mahamane Baldé	M	Rp. H. Religieux	773325618	
14	Amadou Sadio Talla	M	S.G. Aîné	774157235	
15	Moussa Camara	M	Delegue Kadi	774125165	
16	Rouley Baldé	F	Vice président	7735111335	
17	Kadiatou Sabaly	F		771026129	
18	Djankimh Sams		Président	772489309	

PROJET CADASTRE ET SECURISATION FONCIERE - (PROCASEF)
CONSULTATION DES PARTIES PRENANTES




Groupe cible: La municipalité et les populations locales
Localité: Commune de DIAWBE KABENDOU
Date: le 02 Janvier 2021 Lieu: Mairie de la Commune de Diawbe Kabendu

Feuille de présence

N°	Prénom & Nom	Sexe	Statut/Titre	Téléphone	Signature
19	Ibrahima Sabaly	M	Médecin généraliste	709254754	
20	Faouzan Baldé	M	Commissaire	773412345	
21	Fatoumata Dias	F	- GPF	-	
22	Famoudou Baldé	M	Elève	776332218	
23	Souleymane Diallo	M	Commiss. Domaniale	773567733	
24	Fode' Kandi	M	journaliste	778626485	
25	Mamadou Baldé	M	Ad. Maire	7718.43.14	
26	Bamba Cisse	M	2 ^e adjoint	773923778	
27	Lamane Diallo	M	Ag. D'age	776363553	
28	Samba Diallo	M	ancien maire	771037214	
29	Moussa Diallo	M	ancien de tel	772345114	
30	Hamadou L. Faye	M	Consultant	775188879	

PROJET CADASTRE ET SECURISATION FONCIERE - (PROCASEF) - CONSULTATION DES PARTIES PRENANTES

Liste des personnes rencontrées

Date	Prénom et Nom	Sexe	Structure / Localité	Fonction	Téléphone	E-mail	Signature
04/01/2021	Brahima. H. BA	M	DREDR Kolda	Directeur	77 5156390	brahima@joker.fr	
04/01/2021	Hadjer Babouy KAHTE	M	IBRE Kolda	Adjoint IBRE	77 302 13 25	hadjerkaite@gmail.fr	
29/01/2021	Mamadou SAKHA	M	ITISS / Eb	Coordinateur des travaux	77 225 71 88	madoussakha@gmail.com	

PROJET CADASTRE ET SECURISATION FONCIERE - (PROCASEF)
CONSULTATION DES PARTIES PRENANTES

Groupe cible: La municipalité et la population locale
Localité: Medina cheuf
Date: le 21 Janvier 2022 Lieu: Mairie de la commune de Medina cheuf

Feuille de présence

N°	Prénom & Nom	Sexe	Statut/Titre	Téléphone	Signature
01	Hamadou Gorakimo GANO	M	Maire Medina cheuf	77 541 33 74	
02	Boubakar BALDE	M	Président Cadis concertation	77 304 40 86	
03	Hamadou GANO	M	Pdt Com. Annuaire	78 017 46 41	
04	Tching BALDE	M	chef de village Sabie Antoué		
05	Diarga BALDE	M	Com. Annuaire		
06	Moustapha MBALLO	M	chef Village bulfa	78 150 13 50	
07	Siradio Balde	M	Pdt Com. Finance	77 601 68 66	
08	Lansana BALDE	M	Volontaire Forêt	77 696 72 97	
09	Hamadou Yew BALDE	M	Pdt AB. Relais	78 139 79 57	
10	Binta DIAO	F	Pdt Cooperative Femmes		
11	Fama Boiro	F	Pdt Fed. Com. Femmes	77 181 18 28	
12	Amadou MBALLO	M	Pdt Com. Aménagement		
13	Boubacar BALDE	M	Com. Jeunesse	77 698 84 55	
14	Thierno GANO	M	Facilitateur Communitaire	77 283 11 14	
15	Houssa GANO	M	Notable	77 419 65 94	
16	Yessa BALDE	M	Rep. chef Village Sabie Antoué	77 206 57 98	
17	Mohamedou Lamin Faye	M	Consultant	77 568 85 59	

REGION DE SEDHIOU

PROCE-VERBAL
CONSULTATION DES PARTIES PRENANTES
NIVEAU COMMUNE

- Région de : SEDHIOU
- Département de : BOUNKILING
- Commune de : DIAROUME
- L'An deux mille vingt et le 05 Janvier s'est tenu une séance de consultation des parties prenantes dans le cadre de la préparation du projet cadastre et sécurité foncière (PROCASEF).
- Lieu : Mairie de la commune de DIAROUME
- La rencontre était présidée par : Karfa SADATE
- Étaient représentés : 1) le Maire de la commune de Diaroume ; 2) le 1^{er} Adjoint au maire ; 3) l'Agent administratif ; 4) le chef de village de Diaroume ; 5) Personne ressource ; 6) le secrétaire municipal ;
(Voir la liste en annexe du présent rapport)

- **Les points discutés :** (Voir en annexe)

À l'issue des discussions, les avis recueillis sur les différents points abordés ont été synthétisés et structurés autour de trois(3) axes essentiels : (1) avis des parties prenantes sur le projet ; (2) les risques majeurs identifiés et (3) les suggestions et recommandations vis-à-vis du projet. Ci-dessous la synthèse des résultats de la consultation :

1. Avis des Parties prenantes consultées sur le PROCASEF

On peut penser que le PROCASEF est un excellent projet qui vient à son heure car il vient répondre à certaines de nos préoccupations majeures parmi lesquelles la délimitation des limites entre les communes qui est source de problèmes. Aussi le PROCASEF va aider à renforcer les capacités des acteurs et favoriser l'information et la sensibilisation des populations sur la gestion foncière.

Les risques majeurs identifiés par les parties prenantes vis-à-vis du PROCASEF

La méconnaissance des limites réelles entre les communes voisines source de problèmes. Des dignitaires qui demeurent sans prendre le pouls au niveau des villages reculés. Le défaut d'information des populations sur la gestion foncière et les prérogatives liées. L'information et la formation des populations par les groupes féminines. L'implication des populations dans la mise en œuvre du projet, en particulier le chef de village.

2. Suggestions/recommandations majeures formulées à l'endroit du PROCASEF

Mettre l'accent sur la délimitation de limites entre communes voisines. Favoriser une régularisation foncière élargie aux alignements irréguliers qui se font dans les villages. Favoriser l'information et la sensibilisation des populations sur la gestion foncière et les attributaires, les prérogatives dans ce sens. Favoriser l'implication des populations, chefs de village au début à la fin de la mise en œuvre du projet. Impliquer les mouvements de jeunesse, les organisations féminines, les personnes vivant avec handicap (les handicapés, les migrants).

Commencé à 16h 37 mn la séance a pris fin à 18h 30 mn

Faite à DIAROUTE le 05/07/2020

Le (a) Président(e) de séance Le (a) rapporteur (se) de séance



N. Souleymane Biawara
Consultant
[Signature]



Rencontre avec le sous-préfet de Diaroumé région de Sédhiou



Rencontre avec la presse locale de la région de Sédhiou









Consultation avec la Mairie de Diaroumé

S E D H T H O U

PROJET CADASTRE ET SECURISATION FONCIERE- (PROCASEF) - CONSULTATION DES PARTIES PRENANTES









Liste des personnes rencontrées

Date	Prénom et Nom	Sexe	Structure / Localité	Fonction	Téléphone	E-mail	Signature
05/01/2021	Zoubairou Dicko	M	DRUH / Gbhin	chef de service	771707047	dickozoubairou@yahoo.fr	
05/01/2021	Fouleymane Guelole	M	DRDR / Sidikou	chef de service	775230208	fouleymaneguelole57@gmail.com	
05/01/2021	Pafo Ismaïle BODIAN	M	SRADL / Bedria	chef de service	775142133	cabibabodien@yahoo.fr	
05/01/21	Ismaïle Diomane Dial	M	IRFF / Kadiou Sous-préfet Broumane	chef de service	77362953	maidiou81@yahoo.fr	
05/01/21	Quinnance NGDI	M		Sous-préfet	775290740	ngqmanous66@yahoo.fr	
06/01/21	A Ssaou M. NDOYE	M	ARE D 2	chef de service	779515458	alegoumanous66@yahoo.fr	

COMMUNE DE
DIAROUNE









PROJET CADASTRE ET SECURISATION FONCIERE - (PROCASEF) - CONSULTATION DES PARTIES PRENANTES

Liste des personnes rencontrées

Date	Prénom et Nom	Sexe	Structure / Localité	Fonction	Téléphone	E-mail	Signature
01	Koufa Semate	F	Blaise	Blaise	779712256	Kalim Semate@gmail.com	
02	YBoulba Diavi	F	Blaise	Adjt Blaise	773625213		
03	Moussa Jarouy	M.	Marie	Agent Adm.	776098040		
04	Kabiru Semate	M.	Blaise	Secr. Munis	774075373	Kabirou Semate@gmail.com	
05	Yaya Diakhan	M.	Notaire, Diarounne	No Talé	779845000		
06	Samira Samé	M.	Diarounne	chef du village	774769984		
07	Hobamodon Lamine FA-TE	M	conseiller		775188899	lamine.lamine@gmail.com	
08	Moussa Diouf	M	conseiller		774211143	moussa.diouf@gmail.com	

PROJET CADASTRE ET SECURISATION FONCIERE - (PROCASEF) - CONSULTATION DES PARTIES PRENANTES







Liste des personnes rencontrées

Date	Prenom et Nom	Sexe	Structure / Localité	Fonction	Telephone	E-mail	Signature
09/01/2019	Papa Soukoko Diallo	H	Gouvernement	Gouverneur	77529516	gouv.sehwan@sehwan.gov.gn	
- - -	Chang Yensuou Nkong	D	Bureau de la Sécurité	Tel. 099 49 50	77 915 49 50	yensuou.ndougbe@gmail.com	
- - -	Mouhammadou Serrans Diallo	M	IRTS/5th	Responsable régional	772907879	mserrans@gmail.com	
- - -	Hamatou Diallo	F	Sékou	Chef de bureau	7757606	hamatou.diallo@gmail.com	
- - -	Rouss Diallo	M	Gouvernement	Responsable	77516917	rouss.diallo@gmail.com	
- - -	BANKA RY KONT	H	Pakao FM	Président	774109371	banka.rykont@gmail.com	
- - -	OUYING BRANE	F	Pakao FM	Journaliste	77686438	ouying.brane@gmail.com	
- - -	Lamine Saly	M	Pakao FM	Responsable régional	773293402	lamine.saly@gmail.com	
- - -	Khalis Diame	M	Pakao FM	chef technique	7773 20149	khalis.diame@gmail.com	

Section

PROJET CADASTRE ET SECURISATION FONCIERE - (PROCASEF) - CONSULTATION DES PARTIES PRENANTES

Liste des personnes rencontrées

Date	Prénom et Nom	Sexe	Structure / Localité	Fonction	Téléphone	E-mail	Signature
05/07/2014	BAKARY KOFFIE	M	Sédhiou	Directeur	77 4 10 98 74	han.koffie@gmail.com	
-1-	Lamine BAYO	M	Sedhiou	Charge de programme	773293400	lambayo@yahoo.fr	
-11-	Khadj Diame	M	Sedhiou	technicien	77 332 084	M.khadjdiame@gmail.com	
-4-	Seydou Tomba Cissé	M	Sédhiou	journaliste	77.101.37.86	seydou.tombac@gmail.com	
-4-	Dumou Cissé	M	Sédhiou	journaliste	78 1 70 78 17	dumou.cisse@gmail.com	
-11-	gital Diédion	F	Sédhiou	Technicien	77 937 888	Diédiongital@gmail.com	

REGION DE ZIGUINCHOR

PROCE-VERBAL
CONSULTATION DES PARTIES PRENANTES
NIVEAU COMMUNE

- Région de : ZIGUINCHOR
 - Département de : Dussouye
 - Commune de : Ajimbering
 - L'An deux mille vingt et le 07 Janvier s'est tenu une séance de consultation des parties prenantes dans le cadre de la préparation du projet cadastre et sécurité foncière (PROCASEF).
 - Lieu : Mairie de la commune de Ajimbering
 - La rencontre était présidée par : Ibrahim DIAGNE 1^{er} Adjoint au maire
 - Étaient représentés : 1) Le maire de la commune, 2) Le 1^{er} Adjoint au maire, 3) Le secrétaire municipale, 4) Responsable du service foncier, 5) Les agents municipaux.
- (Voir la liste en annexe du présent rapport)

• **Les points discutés :** (Voir en annexe)

À l'issue des discussions, les avis recueillis sur les différents points abordés ont été synthétisés et structurés autour de trois(3) axes essentiels : (1) avis des parties prenantes sur le projet ; (2) les risques majeurs identifiés et (3) les suggestions et recommandations vis-à-vis du projet. Ci-dessous la synthèse des résultats de la consultation :

1. Avis des Parties prenantes consultées sur le PROCASEF

Les objectifs de développer et du projet sont à valuer car avec la délimitation des limites entre communes voisines ça contribue à apaiser le climat social. L'idée d'un cadastre de proximité est une solution très attendue car le coût de service du cadastre est très élevé. Le projet ne suscite pas de rencontrer de difficultés pour sa mise en œuvre.

Les risques majeurs identifiés par les parties prenantes vis-à-vis du PROCASEF

L'accès difficile au service du cadastre par la population -
L'émergence de conflits liés à la succession de droits -
Le collecteur territorial ne peut pas réellement imposer son pouvoir
sur les terres, ce sont plutôt les propriétaires teniers qui
en ont plus que le vrai - La résolution de conflits
liés aux limites des communes - La résolution
de l'incohérence territoriale - L'accès de femmes
à la propriété foncière -

2. Suggestions/recommandations majeures formulées à l'endroit du PROCASEF

Favoriser l'installation de cadastre de proximité -
Aider à la résolution de conflits liés aux successions
de droits sur les terres - Renforcer les lois sur le domaine
national en faveur des propriétaires coutumiers - Mettre
l'accent sur la délimitation des limites entre communes
voisines pour apaiser la tension sociale liée - Favoriser
la cohérence territoriale - Impliquer les acteurs
locaux tels que les maires, les chefs de village,
les propriétaires teniers, les associations de producteurs,
les dignitaires religieux et coutumiers etc - Mettre l'ac-
cent sur l'établissement d'une cartographie pour les meilleurs
maîtres de terres - Favoriser la formation et le renforce-
ment de capacités de agents municipaux en gestion foncière

Commencé à... 13h 00 min... la séance a pris fin à... 14h 15 min

Faite à Djimbeing le 07 / 01 / 2021

Le (a) Président(e) de séance Le (a) rapporteur (se) de séance



M. Souleymane Diawara
Coygubant
SA

PROCE-VERBAL
CONSULTATION DES PARTIES PRENANTES
NIVEAU COMMUNE

- Région de : Ziguinchor
- Département de : BIGNONA
- Commune de : Tanghory
- L'An deux mille vingt ^{un} et le 06 Janvier s'est tenu une séance de consultation des parties prenantes dans le cadre de la préparation du projet cadastre et sécurité foncière (PROCASEF).
- Lieu : Chaine de la commune de TANGHORY
- La rencontre était présidée par : Fabucary COLY
- Étaient représentés : 19 Directeur de cabinet du maire;
29 Pdt de la commission coopération décentralisée;
39 Pdt commission jeunesse et sport; 47 Pdt commission
planification; 57 Pdt commission domaniale.
69 Pdt du conseil communal de la jeunesse = 79
Pdt commission environnement; 39 Pdt les femmes Gpf
de la commune; 97 Secrétaire collectif et chefs de villages
97 pdt collectif et chefs de village -
 (Voir la liste en annexe du présent rapport)
- Les points discutés : (Voir en annexe)

À l'issue des discussions, les avis recueillis sur les différents points abordés ont été synthétisés et structurés autour de trois (3) axes essentiels : (1) avis des parties prenantes sur le projet ; (2) les risques majeurs identifiés et (3) les suggestions et recommandations vis-à-vis du projet. Ci-dessous la synthèse des résultats de la consultation :

1. Avis des Parties prenantes consultées sur le PROCASEF

Le PROCASEF est un projet pertinent, qui vient à son heure.
C'est un projet que nous accueillons parce qu'il va permettre
de résoudre beaucoup de nos difficultés, qui tournent
autour de la délimitation de la commune, de lutter
contre le braconnage des terres aux gros promoteurs et aux
agrobusiness. La cartographie en particulier va per-
mettre de maîtriser la situation foncière et d'éviter des
double attributions sources de conflits.

Tanghory

Les risques majeurs identifiés par les parties prenantes vis-à-vis du PROCASEF

L'exigence par l'autorité administrative d'un plan cadastral pour approuver une délibération, cela bloque le processus de délibération au niveau de la mairie et un extrait de plan cadastral coûte très cher, 900.000. Les Agrobusiness qui achètent de terre, des hectares aux villages. Des agences organisées ou s'organisent pour regrouper les terres de nos villages depuis la formation et renforcement de capacités et les voyages législatives de la commune mais se défilent - Risque d'imposition d'un impôt sur les parcelles acquises - défaut de loi relative à la répartition des terres dans les villages.

2. Suggestions/recommandations majeures formulées à l'endroit du PROCASEF

Subventionner le coût de l'extrait de plan cadastral, qui n'est pas à la portée de populations - Limiter la superficie, qu'on attribue aux agrobusiness - Lutter contre la vente anarchique de terre par des groupes étrangers de la commune - Tenir compte des rizières, on ne faut négliger également - Tenir compte également de l'espace communautaire pour les écoles et autres et de blocs maraichers de femmes - Renforcer les prérogatives des maires dans la gestion foncière - Appuyer les maires dans les efforts de sensibilisation des populations - Appuyer les chefs de villages en renforçant de capacités et en leur donnant en matière de gestion des conflits - Impliquer les chefs de villages, la GPF, les jeunes, les commissions de médiation et les dignitaires religieux -

Commencé à 16h 47 mn... la séance a pris fin à 18h 15 mn

Faite à TANGHORY le 06 / 07 / 2020 - 2021

Le (a) Président(e) de séance Le (a) rapporteur (se) de séance



N. Souleymane Djawara
Consultant



Consultation avec la commune de Tanghory Région de ziguinchor département de Bignona














Consultation avec la commune de Djimbéring Région de ziguinchor département d'Oussouye

04/09/21










PROJET CADASTRE ET SECURISATION FONCIERE - (PROCASED) - CONSULTATION DES PARTIES PRENANTES

Liste des personnes rencontrées

Date	Prénom et Nom	Sexe	Structure / Localité	Fonction	Téléphone	E-mail	Signature
07/01/21	BERNARD SARRE	M	OUSSOUYE	Adj. PREFET	77529.0817	op-oussouye@interieur.gouv.sn	
02/01/21	Alexandre ANNE	M	Calérouane	Secr. - Chef	77125077	alexandreanne@calero.com	
07/01/21	Thérèse KINSNE	F	Mombing	1er Vice Maire	775120215	therese.kinsne@gmail.com	
07/01/21	Daniël DATTI	M	Mekbouris	Agent Municipal	776050797	daniel_datti@yahoo.fr	
07/01/21	Bernard Soud	M	Dioroing	A. Municipal	77446534	bernard_soud@gmail.com	
07/01/21	Touba Coug	M	"	"	"	coug@yahoo.com	
07/01/21	Youssef Badji	M	Cap Sissing	A. Municipal	77468867	badji.youssef@gmail.com	
07/01/21	Chouatapha NDAO	F	Wardaye	Agent Titulaire	773750998	chouatapha.ndao@gmail.com	
07/01/21	Dany Diatta	F	Diambéning	A. Municipal	782065278	danydiatta@gmail.com	
07/01/21	Aoua Marie Ndao	F	Dioroing	A. Municipal	780150976	aoua.marie@gmail.com	
07/01/21	Seyni MAME	M	Diambéning	Secrétaire Municipal	774074332	seyni.mame@gmail.com	

PROJET CADASTRE ET SECURISATION FONCIERE - (PROCASEF) - CONSULTATION DES PARTIES PRENANTES










Liste des personnes rencontrées

Date	Prénom et Nom	Sexe	Structure / Localité	Fonction	Telephone	E-mail	Signature
06/01/21	Beleca NIANIC	F	Tsouleuama	Adjointe Ziguinchor	99523088	ig-ziguinchor@gmail.com	
06.01.21	EL HASSI ALKHANZI THAM	M	Centre des NTZ fiscaux	Chef de Centre	775583491	elkhanians@gmail.com	
06/01/21	Abdoulaye Bady	M	Subdivision	Adjointe	993700377	abdoulayebady2@gmail.com	
06/01/21	Carminé A. Sombon	M	DDR	Directeur	775775008	carminedien@yahoo.com	
06/01/21	Landine Badi	M	CRCR	Travailleur	99512020	landinebadi@yahoo.com	
06/01/21	Elmane # DIEDHOU	M	CRCR	Stagiaire	78-285	edidhou63@yahoo.com	
06/01/21	Devanite BASSIE	M	Direction régionale de l'énergie	Directeur	773713076	devanite@gmail.com	
06/01/21	Baher Ndiaye	M	Préfecture Brikouma	Préfet Brikouma	773290535	bahandiaye17@gmail.com	
06/01/2020	Thakima STAFF	M	Sous-préfecture Tenghin	Sous-préfet	773290467	thakimastaff@gmail.com	

Mairie TANGHOUY
Bignona

PROJET CADASTRE ET SECURISATION FONCIERE - (PROCASER) - CONSULTATION DES PARTIES PRENANTES

Liste des personnes rencontrées

Date	Prénom et Nom	Sexe	Structure / Localité	Fonction	Téléphone	E-mail	Signature
06/01/21	Tabacary Oly	M	Mairie TANGHOUY	Conseiller BTR	776163102	—	
- 11 -	Alour Fodjo	M	Mairie T	Conseiller	771503557	Yoye dion el 771 2 parail	
- 11 -	Sidy Rocharane	M	Mairie T	Conseiller	779064980	Amessilymochar85@gmail.com	
- 11 -	Ibrahima Dieme	M	Mairie Ten	Conseiller	776539695	ibrahimadieme51@gmail.com	
- 11 -	Paul Ignace Aïme	M	Commune Ten Fenflou	Conseiller Président du Comité de Tenflou	775384519	Paulignacdeou@gmail.com	
- 11 -	Bacary Sagara	M	Commune de Tenflou	Président du Comité de Tenflou	781876729	—	
- 11 -	Salif Dialla	M	Commune de Tenflou	Président du Comité de Tenflou	776459822	salifdialla5@gmail.com	
- 11 -	Fatou Badji	F	Commune Tanghouy	Présidente du Comité de Tenflou	775208188	—	
- 11 -	Niamama B. Badji	M	Commune Tanghouy	Président du Comité de Tenflou	776089535	—	
- 11 -	Nathaniel Biene	M	Commune Koutouga	Président du Comité de Tenflou	772153586	—	